Муниципальное образование
Мамонтовский район Алтайского края

СБОРНИК
правовых актов

№ 10

Официальное издание
Мамонтовского районного Совета народных депутатов и
Администрации Мамонтовского района

Раздел I

15 сессия

Октябрь 2019
с. Мамонтово

Сборник муниципальных правовых актов муниципального образования Мамонтовский район Алтайского края

Периодическое печатное издание

РАЗДЕЛЫ СБОРНИКА

I. Решения Мамонтовского районного Совета народных депутатов Алтайского края

II. Постановления и распоряжения главы Мамонтовского района

III. Постановления и распоряжения Администрации Мамонтовского района

IV. Иные правовые акты, официальные сообщения органов местного самоуправления

УЧРЕДИТЕЛЬ
Мамонтовский районный Совет народных депутатов Алтайского края и Администрация Мамонтовского района Алтайского края

ОТВЕТСТВЕННЫЙ РЕДАКТОР
Белобородова Е.В.

АДРЕС РЕДАКЦИИ
658560, Алтайский край, Мамонтовский район, с. Мамонтово, ул. Советская, д.148

Дата выпуска 12.11.2019 №10 Раздел I
Тираж 3 экз.
Распространяется бесплатно

МАМОНТОВСКИЙ РАЙОННЫЙ СОВЕТ НАРОДНЫХ ДЕПУТАТОВ АЛТАЙСКОГО КРАЯ

Р Е Ш Е Н И Е

06.09.2019 № 48
с. Мамонтово

Об утверждении Соглашения между Администрацией Мамонтовского района и Администрацией Мамонтовского сельсовета о передаче части полномочий муниципального района по водоснабжению

Руководствуясь ч. 4 ст. 15 Федерального закона от 6 октября 2003 года № 131-ФЗ «Об общих принципах организации местного самоуправления в Российской Федерации», Уставом муниципального образования Мамонтовский район Алтайского края, Порядком заключения Соглашений о передаче отдельных полномочий по решению вопросов местного значения между органами местного самоуправления Мамонтовского района Алтайского края и органами местного самоуправления сельских поселений Мамонтовского района Алтайского края, утвержденным решением Мамонтовского районного Совета народных депутатов от 29.12.2014 № 43, Мамонтовский районный Совет народных депутатов РЕШИЛ:

1. Утвердить Соглашение между Администрацией Мамонтовского района Алтайского края и Администрацией Мамонтовского сельсовета о передаче части полномочий муниципального района по организации водоснабжения населения в границах с. Украинка, с. Малые Бытырки (прилагается).
2. Направить настоящее решение на рассмотрение в Мамонтовский сельский Совет народных депутатов.
3. Опубликовать настоящее решение в Сборнике муниципальных правовых актов муниципального образования Мамонтовский район Алтайского края.

4. Контроль за выполнением настоящего решения возложить на постоянную комиссию по бюджету, налоговой и экономической политике, сельскому хозяйству, промышленности, предпринимательству и собственности.

Председатель Мамонтовского районного
Совета народных депутатов Е.В. Белобородова

и.о. глава района А.В. Витман

СОГЛАШЕНИЕ
между Администрацией Мамонтовского района Алтайского края и администрацией Мамонтовского сельсовета Мамонтовского района о передаче полномочий муниципального района по организации в границах с. Украинка, с. Малые Бутырки водоснабжения населения

с. Мамонтово «__»_____ 2019 год

Администрация муниципального образования Мамонтовский район Алтайского края, именуемая в дальнейшем «Администрация района», в лице и.о. главы Мамонтовского района Витмана Александра Владимировича, действующего на основании Устава муниципального образования Мамонтовский район Алтайского края, с одной стороны, и администрация Мамонтовского сельсовета Мамонтовского района, именуемая в дальнейшем «Администрация сельсовета», в лице главы Администрации Мамонтовского сельсовета Мамонтовского района Алтайского края Гранкина Романа Леонидовича, действующего на основании Устава муниципального образования Мамонтовский сельсовет Мамонтовского района Алтайского края, с другой стороны, в дальнейшем именуемые «Стороны», руководствуясь частью 4 статьи 15 Федерального закона от 6 октября 2003 года № 131-ФЗ «Об общих принципах организации местного самоуправления в Российской Федерации», Уставом муниципального образования Мамонтовский район Алтайского края, Уставом муниципального образования Мамонтовский сельсовет Мамонтовского района Алтайского края, решением Мамонтовского районного Совета народных депутатов Алтайского края от «___» _____ 2019 года №_____, решением _____ сельского Совета народных депутатов Мамонтовского района Алтайского края от «___» _____ 2019 года № _____, заключили настоящее Соглашение (далее – «Соглашение») о нижеследующем:

1. Общие положения

1.1 Администрация района передает, а Администрация сельсовета принимает к осуществлению полномочие района по организации в границах с. Украинка, с. Малые Бутырки водоснабжения населения в соответствии с пунктом 2.1 настоящего Соглашения.

1.2 Передача полномочий производится в интересах социально-экономического развития поселения и с учетом возможности эффективного их осуществления органами местного самоуправления сельского поселения.

2. Перечень полномочий, подлежащих передаче

2.1 Администрация района передает, а Администрация сельсовета принимает к осуществлению полномочие района по организации в границах с. Украинка, с. Малые Бутырки водоснабжения населения.

2.2 Организация исполнения полномочий Администрацией сельсовета осуществляется во взаимодействии с органами местного самоуправления, другими учреждениями и организациями муниципального образования и района.

3. Межбюджетные трансферты, направляемые на осуществление передаваемых полномочий

3.1. Расчет межбюджетных трансфертов, направляемых на осуществление передаваемых по настоящему Соглашению полномочий, не осуществляется.

4. Права и обязанности сторон

4.1. Администрация района обязана:

4.1.1. Предоставлять Администрации сельсовета необходимую информацию, материалы и документы, связанные с осуществлением переданных полномочий.

4.1.2. Оказывать содействие Администрации сельсовета в разрешении вопросов, связанных с осуществлением переданных полномочий района.

4.2. Администрация района имеет право:

4.2.1. Осуществлять контроль за исполнением Администрацией сельсовета переданных ей полномочий в соответствии с пунктом 2.1. настоящего Соглашения, а также за целевым использованием финансовых средств, предоставленных на эти цели. В случае выявления нарушений направлять обязательные для исполнения Администрацией сельсовета письменные требования об устранении в месячный срок с момента уведомления выявленных нарушений.

4.2.2. Запрашивать в установленном порядке у Администрации сельсовета необходимую информацию, материалы и документы, связанные с осуществлением переданных полномочий.

4.3. В период действия настоящего Соглашения Администрация района не вправе осуществлять полномочия, переданные Администрации сельсовета.

4.4. Администрация сельсовета обязана:

4.4.1. Осуществлять переданные ей Администрацией района полномочия, в соответствии с пунктом 2.1 настоящего Соглашения.

4.4.2. Рассматривать представленные Администрацией района требования об устранении выявленных нарушений со стороны Администрации сельсовета по реализации переданных Администрацией района полномочий, не позднее чем в месячный срок (если в требовании не указан иной срок) принимать меры по устранению нарушений и незамедлительно сообщать об этом Администрации района.

4.5. Администрация сельсовета имеет право:

4.5.1. В случае невозможности надлежащего исполнения переданных полномочий Администрация сельсовета сообщать об этом в письменной форме

Администрации района. Администрация района рассматривает такое сообщение в течение 15 дней с момента его поступления.

5. Порядок разрешения споров и основания расторжения Соглашения

5.1. Все споры и разногласия, возникшие в процессе исполнения настоящего Соглашения, разрешаются Сторонами путем переговоров и с использованием иных согласительных процедур.

5.2. По соглашению сторон для урегулирования разногласий может создаваться согласительная комиссия, включающая на паритетных началах представителей Администрации сельсовета и Администрации района. По решению Сторон в состав комиссии могут включаться и иные лица.

5.3. В случае если возникший спор не был разрешен с использованием согласительных процедур, спор рассматривается в установленном законодательством Российской Федерации судебном порядке.

5.4. Расторжение настоящего Соглашения, в том числе досрочное, допускается по взаимному согласию Сторон или решению суда по основаниям, предусмотренным действующим законодательством Российской Федерации.

6. Срок осуществления полномочий

5.1. Настоящее Соглашение действует с 01.09.2019 года, заключается до истечения срока полномочий действующего состава представительного органа поселения.

5.2. Администрация сельсовета несет ответственность за осуществление переданных ей полномочий.

7. Заключительные положения

6.1. По вопросам, не урегулированным в настоящем Соглашении, Стороны руководствуются действующим законодательством Российской Федерации и Алтайского края.

6.2. Внесение изменений и дополнений в настоящее Соглашение осуществляется путем заключения Сторонами в установленном порядке дополнительных Соглашений, являющихся неотъемлемой частью настоящего Соглашения.

6.3. Все уведомления, заявления и сообщения направляются Сторонами в письменной форме.

6.4. Изменение норм действующего законодательства Российской Федерации и Алтайского края по вопросам, связанным с реализацией настоящего Соглашения, должно находить своевременное отражение в содержании настоящего Соглашения.

6.5. Настоящее Соглашение составлено в двух экземплярах, имеющих одинаковую юридическую силу, по одному экземпляру для каждой из Сторон.

8. Реквизиты и подписи сторон.

658560 Алтайский край,
Мамонтовский район с.
Мамонтово, ул. Советская, 148
УФК по Алтайскому краю (Комитет
Администрации Мамонтовского
района по финансам, налоговой и
кредитной политике л/с 04173000270)
01018101000000010001
в ГРКЦ ГУ Банка России по
Алтайскому краю г. Барнаул
040173001
и.о. главы Мамонтовского
района

_____А.В. Витман

« __ » _____ 2019 г.

Глава Администрации
Мамонтовского сельсовета
_____ Р.Л. Гранкин

« __ » _____ 2019 г.

МАМОНТОВСКИЙ РАЙОННЫЙ СОВЕТ НАРОДНЫХ ДЕПУТАТОВ АЛТАЙСКОГО КРАЯ

Р Е Ш Е Н И Е

28.10.2019 № 49
с. Мамонтово

О готовности жилищно -
коммунального комплекса к осенне-
зимнему периоду 2019 – 2020 гг.

Заслушав и обсудив информацию заместителя главы Администрации Мамонтовского района Семибратова А.П., руководствуясь статьей 28 Устава муниципального образования Мамонтовский район Алтайского края, Мамонтовский районный Совет народных депутатов РЕШИЛ:

1. Информацию заместителя главы Администрации Мамонтовского района Семибратова А.П. принять к сведению (прилагается).
2. Рекомендовать Администрации Мамонтовского района принять исчерпывающие меры по выполнению плана подготовки к отопительному сезону 2019 – 2020 гг.
3. Настоящее решение опубликовать в Сборнике муниципальных правовых актов муниципального образования Мамонтовский район Алтайского края.
4. Контроль за выполнением настоящего решения возложить на постоянную комиссию по вопросам местного самоуправления, правовой и социальной политике.

Председатель Мамонтовского районного
Совета народных депутатов Е.В. Белобородова

ПРИЛОЖЕНИЕ
к решению Мамонтовского
районного Совета народных
депутатов
от 28.10.2019 № 49

Информация
о готовности объектов к отопительному периоду 2019-2020гг,
(по состоянию на 18.10.2019г.)

1. ТЕПЛОСНАБЖЕНИЕ

КОТЕЛЬНЫЕ МУП «ЖКХ Мамонтовское»

Для организации теплоснабжения с. Мамонтово и с. Малые-Бутырки Администрацией района было создано новое муниципальное унитарное предприятие МУП «ЖКХ Мамонтовское».

Данное предприятие является многопрофильным и будет оказывать услуги по теплоснабжению в с. Мамонтово и с. Малые – Бутырки, водоотведению в с. Мамонтово, водоснабжению в с. Кадниково, с. Корчино, с. Островное, с. Травное, п. Первомайский. На обслуживание в МУП «ЖКХ Мамонтовский» находятся 12 котельных.

По результатам окончания прошлого отопительного периода был составлен план мероприятий по подготовке к следующему отопительному периоду 2019-2020 годов. К подготовке котельных и теплотрасс МУП «ЖКХ Мамонтовское» приступило с начала сентября 2019 года.

По распоряжению Администрации Мамонтовского района от 25.09.2019 года№ 146-р, с целью создания комфортного температурного режима в детских садах, школах и объектах здравоохранения, с 26 сентября начато поэтапное подключение данных учреждений к центральному теплоснабжению. Таким образом, с 26 сентября были запущены котельные № 15 с. Малые-Бутырки, № 18 (д\с «Радуга»); с 27 сентября котельная № 5 (КГБУЗ «Мамонтовская ЦРБ»); с 2 октября котельные № 4 (МКОУ «Мамонтовская СОШ»), котельная № 6 (КГКУ «УСЗН по Мамонтовскому району»), котельная № 8 (поликлиника), котельная № 9 (КГБСУСО «Мамонтовский ПНИ») и № 14 (телевышка), с 3 октября были подключены котельная № 11 (бараки), котельная № 12 (магазин «Мастер»), котельная №17 (общежитие ул. Захарова). Позднее подключение котельных было связано с отсутствием электроэнергии на данных котельных.

По состоянию на 18 октября 2019 года все котельные работают в штатном режиме.

В дополнение ко всему в плане до конца 2019 года за счет средств КАИПа будут выполнены мероприятия по капитальному ремонту тепловых сетей диаметром 150 мм от сетей котельной № 8 до сетей котельной № 1, с присоединением районного дома культуры, ДЮСШ и школы искусств. Данные мероприятия позволят произвести перераспределение нагрузки с котельной № 6 на

котельную № 8. В данном направлении специализированной организацией ООО «Котлы Алтая» произведен гидравлический расчет данного участка сетей, ведется закупка материалов, стоимость мероприятий в районе 4,4 млн.руб.

В целях предупреждения и ликвидации чрезвычайных ситуаций на объектах жилищно-коммунального хозяйства, связанных с нарушением теплоснабжения в муниципальном образовании, в том числе теплоснабжения населения и объектов социальной сферы, по причине недостаточности угля у теплоснабжающей организации, осуществляющей теплоснабжение социальных объектов, Администрацией Мамонтовского района сформирован резервный запас угля в объеме 1150 тонн за счет средств местного бюджета, и 300 тонн из краевого резерва. Остаток на котельных с прошлого отопительного периода составляет 115,9 тонн. Таким образом, сформирован нормативный запас угля для прохождения отопительного периода 2019-2020 годов в объеме 1565,9 тонн угля. По состоянию на 18 октября развезено по котельным 423 тонны угля, среднесуточный расход составляет 23,5 тонн в сутки, общий остаток угля 1142 тонны. Данного объема угля, с учетом увеличения среднесуточного расхода угля, достаточно до 24 ноября 2019 года. Параллельно с этим МУП «ЖКХ Мамонтовское» проводятся конкурсные процедуры по закупке угля.

КОТЕЛЬНЫЕ ОБРАЗОВАНИЯ

По распоряжению Администрации Мамонтовского района от 25.09.2019 года№ 146-р, с целью создания комфортного температурного режима в детских садах и школах были запущены все котельные.

По состоянию на 18 октября проведены следующие мероприятия на котельных образовательных учреждений. Приобретены и установлены два новых котла на Крестьянской СОШ и Костинологовском детском саде, в ближайшее время будет заменен еще один рабочий котел в Крестьянском детском саде. Планируется установка 4 новых резервных котлов.

Все котельные работают в штатном режиме. Заключены муниципальные контракты на поставку угля в объеме 3262,87 тонн, на сентябрь по графику поставки запланировано отгрузить 397,27 тонн и в октябре 247,82 тонны угля. Остаток угля с прошлого отопительного периода 239,19 тонн. По состоянию на 18 октября всего израсходовано угля 174,99 тонн, среднесуточный расход составил 7,6 тонн в сутки. Задолженности перед поставщиками энергоресурсов нет.

2.ВОДОСНАБЖЕНИЕ

В Мамонтовском районе деятельность по водоснабжению осуществляет 7 организаций (2 – ООО, 5 – МУП). За период 2018-2019 гг. значительных аварий не было. Все профильные предприятия работают в штатном режиме.

В с. Мамонтово на основной магистрали по ул. Горьковская заменен участок водопровода диаметром 110 мм, общей протяженностью 50 м., силы РЭУ №5.

Заменен участок на основной магистрали d-300 и 400мм Шипуново-Мамонтово общей протяженностью 6 км. На данном участке занимался РЭУ №5 «Алтайское управление водопроводов». Перебоев в водоснабжении более 6 часов не допущено.

В с. Кадниково заменен участок водопровода от башни до школьной котельной, общей протяженностью 100 метров.

По окончании отопительного сезона будет составлен подробный план мероприятий по подготовке к новому ОЗП.

3.ГАЗОСНАБЖЕНИЕ

На территории района девствуют 4 газгольдерные установки на многоквартирные жилые дома, все установки заполнены и работают в штатном режиме.

За период 2018-2019 гг. аварий на системах газоснабжения не было. Проводились мероприятия по техническому обслуживанию и содержанию газовых сетей, газгольдерных и бытового газового оборудования в соответствии с утвержденными графиками.

4.ВОДООТВЕДЕНИЕ

Система водоотведения по селам района предусмотрена местная в выгребные ямы с последующим вывозом АС-машинами. В райцентре с. Мамонтово предусмотрена система централизованного водоотведения. Услуги по водоотведению оказывает МУП «ЖКХ Мамонтовское». Система централизованного водоотведения обслуживает 31,5% потребителей с. Мамонтово.

Протяженность канализационной сети – 10,9 км, в том числе напорных коллекторов – 5,7км и самотечных 5,2 км, 4 канализационных станции. Сточные воды от населения и прочих потребителей услуги в объеме 66,0 тыс. куб. м поступают на поля фильтрации. Общий износ канализационных сетей составляет более 70-80%, в связи с этим крайне необходимо произвести замену напорного канализационного коллектора, половины самотечных канализационных сетей, провести реконструкцию трех насосных станций.

По итогам прохождения ОЗП 2018-2019 годов аварий на сетях не допущены. Все системы отработали в штатном режиме. Проводились текущие мероприятия по ремонту насосного оборудования, запорной арматуры, промывка магистралей, ремонт колодцев.

5. ЭЛЕКТРОСНАБЖЕНИЕ

Услуги электроснабжения Мамонтовского района оказывают 2 организации, это МРСК-Сибири и Алтайкрайэнерго. Общая протяженность сетей составляет 1 329,92 км. Из них ВЛ-110 кВ – 114 км, ВЛ-35 кВ – 93 км, ВЛ-10 кВ – 382,396 км, ВЛ-0,4 кВ – 710,524 км.

Аварии за ОЗП 2019-2020 года не зафиксированы.

Предприятие электроснабжения Мамонтовского района проводили плановые работы по обслуживанию трансформаторных подстанций, линий электропередач.

МАМОНТОВСКИЙ РАЙОННЫЙ СОВЕТ НАРОДНЫХ ДЕПУТАТОВ АЛТАЙСКОГО КРАЯ

Р Е Ш Е Н И Е

28.10.2019 № 50
с. Мамонтово

Об утверждении Прогнозного плана
приватизации муниципального
имущества муниципального
образования Мамонтовский район
Алтайского края на 2020 год

Руководствуясь статьями 13, 14, 15 закона РФ от 21.12 2001 № 178-ФЗ «О приватизации государственного и муниципального имущества», в соответствии с п.п. 9, 10 статьи 26 Устава муниципального образования Мамонтовский район Алтайского края, Мамонтовский районный Совет народных депутатов Алтайского края РЕШИЛ:

1. Утвердить Прогнозный план приватизации муниципального имущества муниципального образования Мамонтовский район Алтайского края на 2020 год (прилагается).
2. Настоящее решение опубликовать в Сборнике муниципальных правовых актов муниципального образования Мамонтовский район Алтайского края.
3. Контроль за выполнением настоящего решения возложить на постоянную комиссию по бюджету, налоговой и экономической политике, сельскому хозяйству, промышленности, предпринимательству и собственности.

Председатель Мамонтовского районного
Совета народных депутатов В. Белобородова

Глава района С.А. Волчков

ПРИЛОЖЕНИЕ
к решению Мамонтовского
районного Совета народных
депутатов Алтайского края
от 28.10.2019 № 50

ПРОГНОЗНЫЙ ПЛАН
приватизации муниципального имущества муниципального образования Мамонтовский район Алтайского края на 2020 год.

РАЗДЕЛ I
Основные направления государственной политики в сфере приватизации муниципального имущества района на 2020 год

1. Цели и задачи приватизации муниципального имущества в 2020 году.

Прогнозный план приватизации муниципального имущества Мамонтовского района на 2020 год разработан в соответствии с законом Алтайского края от 03.05.2017 № 31- ЗС «О приватизации государственного имущества, находящегося в собственности Алтайского края».

Основными задачами государственной политики в сфере приватизации муниципального имущества в 2020 году являются:

- приватизация муниципального имущества, которое не обеспечивает выполнение государственных функций и полномочий муниципального образования как субъекта территории Алтайского края; формирование доходов муниципального образования.

2. Прогноз объемов поступлений в районный бюджет доходов от приватизации.

Исходя из прогнозируемой стоимости предлагаемых к приватизации объектов, с учетом продажи объектов по решениям о приватизации, принятым ранее, в 2020 году планируется поступление в районный бюджет доходов от приватизации муниципального имущества в размере 150 тыс. рублей.

РАЗДЕЛ II
Имущество муниципального образования Мамонтовский район, приватизация которого планируется в 2020 году

Перечень муниципального и иного имущества муниципального образования Мамонтовский район, приватизация которого планируется в 2020 году:

№ п/п	Наименование имущества	Способ приватизации	Прогнозируемый доход
1.	- нежилое помещение, назначение нежилое, общая площадь 41,0 кв.м., кадастровый номер 22:27:011601:11310; - земельный участок, разрешенное	Продажа на аукционе	150 тыс. руб.

	использование: для объектов общественно-делового значения, общая площадь 52 кв.м., кадастровый номер 22:27:011601:11271; расположенные по адресу: Мамонтовский район, село Мамонтово, улица Советская, 129, пом. 2.		
2.	Высвобождаемые транспортные средства	Продажа на аукционе	

МАМОНТОВСКИЙ РАЙОННЫЙ СОВЕТ НАРОДНЫХ ДЕПУТАТОВ АЛТАЙСКОГО КРАЯ

Р Е Ш Е Н И Е

28.10.2019 № 51
с. Мамонтово

Об утверждении порядка
определения размера и
перечисления в местный бюджет
части прибыли муниципальных
унитарных предприятий, остающейся
после уплаты налогов и иных
обязательных платежей в бюджет
муниципального образования
Мамонтовский район Алтайского края

В соответствии со статьями 42, 62 Бюджетного кодекса Российской Федерации, статьей 295 Гражданского кодекса Российской Федерации, статьей 17 Федерального закона №161-ФЗ от 14.11.2002 года «О государственных и муниципальных унитарных предприятиях», руководствуясь Уставом муниципального образования Мамонтовский район Алтайского края, в целях повышения эффективности использования муниципальной собственности и обеспечения поступления в бюджет муниципального образования Мамонтовский район Алтайского края части прибыли муниципальных унитарных предприятий, Мамонтовский районный Совет народных депутатов РЕШИЛ:

1. Утвердить Порядок определения размера и перечисления в местный бюджет части прибыли муниципальных унитарных предприятий, остающейся после уплаты налогов и иных обязательных платежей в бюджет муниципального образования Мамонтовский район Алтайского края (прилагается).
2. Настоящее решение опубликовать в Сборнике муниципальных правовых актов муниципального образования Мамонтовский район Алтайского края.

3. Контроль за исполнением настоящего решения возложить на постоянную комиссию по бюджету, налоговой и экономической политике, сельскому хозяйству, промышленности, предпринимательству и собственности.

Председатель Мамонтовского районного Совета народных депутатов В. Белобородова

Глава района С.А. Волчков

ПРИЛОЖЕНИЕ
к решению Мамонтовского
районного Совета народных
депутатов Алтайского края
от 28.10.2019 № 51

ПОРЯДОК
определения размера и перечисления в местный бюджет части прибыли муниципальных унитарных предприятий, остающейся после уплаты налогов и иных обязательных платежей в бюджет муниципального образования Мамонтовский район Алтайского края

I. Общие положения

1. Порядок определения размера и перечисления в местный бюджет части прибыли муниципальных унитарных предприятий, остающейся после уплаты налогов и иных обязательных платежей в бюджет муниципального образования Мамонтовский район Алтайского края, разработан в соответствии со статьями 42, 62 Бюджетного кодекса Российской Федерации, статьей 295 Гражданского кодекса Российской Федерации, статьей 17 Федерального закона от 14.11.2002 года №161-ФЗ «О государственных и муниципальных унитарных предприятиях» в целях повышения эффективности использования муниципального имущества.

2. Настоящий Порядок определения размера и перечисления в местный бюджет части прибыли муниципальных унитарных предприятий, остающейся после уплаты налогов и иных обязательных платежей в бюджет муниципального образования Мамонтовский район Алтайского края (далее - Часть прибыли).

3. Плательщиками Части прибыли признаются муниципальные унитарные предприятия, имущество которых находится в муниципальной собственности муниципального образования Мамонтовский район и закреплено за ними на праве хозяйственного ведения.

4. Администратором доходов бюджета от поступлений Части прибыли муниципальных унитарных предприятий является Администрация Мамонтовского района, осуществляющая функции и полномочия в части реализации прав собственника муниципального имущества (далее - Администратор).

II. Порядок определения размера Части прибыли муниципальных унитарных предприятий

1. Размер Части прибыли муниципальных унитарных предприятий, подлежащей перечислению в бюджет муниципального образования

Мамонтовский район по результатам отчетного финансового года, определяется в процентах.

2. Установить для муниципальных унитарных предприятий следующий размер Части прибыли:

1) 0 процентов - для муниципальных унитарных предприятий, находящихся в стадии ликвидации, а также в отношении муниципальных унитарных предприятий, срок осуществления деятельности которых с момента регистрации предприятия составляет менее 1 года;

2) 10 процентов - для иных предприятий.

3. При определении размера Части прибыли за 100 процентов принимается прибыль предприятий, оставшаяся после уплаты налогов и иных обязательных платежей по результатам отчетного финансового года.

4. Перечисление Части прибыли в бюджет муниципального образования Мамонтовский район производится муниципальными унитарными предприятиями самостоятельно в соответствии с размером, на основании расчета, выполненного по приложению к настоящему Порядку.

5. Расчет отчислений Части прибыли, подлежащей перечислению в бюджет муниципального образования Мамонтовский район, определяется муниципальными унитарными предприятиями самостоятельно в зависимости от выбранной системы налогообложения.

6. Расчет отчислений Части прибыли составляется на основании форм годовой бухгалтерской отчетности, заверенных налоговым органом:

1) для муниципальных унитарных предприятий, применяющих общую систему налогообложения, объектом исчисления платежа Части прибыли является чистая прибыль по итогам финансово-хозяйственной деятельности в отчетном периоде на основании данных бухгалтерской и налоговой отчетности (бухгалтерский баланс, отчет о финансовых результатах и налоговая декларация по налогу на прибыль организации) согласно приложению № 1 к настоящему Порядку;

2) для муниципальных унитарных предприятий, применяющих специальные налоговые режимы, объектом исчисления платежа Части прибыли является расчетная прибыль по результатам финансово-хозяйственной деятельности за отчетный период на основании данных бухгалтерской и налоговой отчетности.

Для расчета Части прибыли, перечисляемой в бюджет муниципального образования Мамонтовский район, муниципальные унитарные предприятия, обязаны вести книгу учета доходов и расходов. В последующем, указанные книги учета доходов и расходов (или выписки из книг учета доходов и расходов), заверенные в установленном порядке должностным лицом налогового органа, предоставляются Администратору для целей осуществления финансового контроля.

Доходы и расходы определяются в соответствии с требованиями действующего налогового законодательства:

- для муниципальных унитарных предприятий, применяющих систему налогообложения для сельскохозяйственных товаропроизводителей (единый

сельскохозяйственный налог) - в соответствии со статьей 346.5 Налогового кодекса Российской Федерации;
- для муниципальных унитарных предприятий, применяющих упрощенную систему налогообложения с объектом налогообложения в виде доходов и (или) в виде доходов, уменьшенных на величину расходов (налог, взимаемый в связи с применением упрощенной системы налогообложения) - в соответствии со статьями 346.15, 346.16 и 346.17 Налогового кодекса Российской Федерации;
- для муниципальных унитарных предприятий, применяющих систему налогообложения в виде единого налога на вмененный доход для отдельных видов деятельности - в соответствии со статьей 346.29 Налогового кодекса Российской Федерации.
Расчетная прибыль исчисляется путем уменьшения полученных доходов на сумму произведенных расходов в отчетном периоде согласно приложению № 2 к настоящему Положению;
3) для муниципальных унитарных предприятий, применяющих различные системы налогообложения, объектом исчисления платежа Части прибыли является сумма прибылей, исчисленных по каждой системе налогообложения.

7. Муниципальные унитарные предприятия, имеющие утвержденную инвестиционную программу по развитию предприятия, Часть прибыли, подлежащую перечислению в бюджет муниципального образования Мамонтовский район, рассчитывают путем уменьшения суммы чистой или расчетной прибыли предприятия на сумму расходов по реализации мероприятий по программе, осуществляемых за счет чистой прибыли или доходов, остающихся в распоряжении предприятия.

8. Чистая или расчетная прибыль муниципального унитарного предприятия, принимаемая для расчета отчислений Части прибыли в бюджет муниципального образования Мамонтовский район, уменьшается на сумму внереализационных доходов, полученных в виде специальных надбавок к тарифам и используемых по целевому назначению для развития производства.

III. Отчетность и контроль

1. Отчетным периодом является календарный год.

2. Муниципальные унитарные предприятия в зависимости от выбранной системы налогообложения предоставляют Администратору годовые бухгалтерскую и налоговую отчетности (или их копии) с отметками налогового органа, а также расчет по форме согласно приложению к настоящему Положению не позднее 5 апреля года, следующего за отчетным периодом.

3. Муниципальные унитарные предприятия, имеющие инвестиционную программу на развитие предприятия, дополнительно предоставляют Администратору:
1) перечень осуществленных в отчетном периоде расходов на выполнение инвестиционной программы (документальное подтверждение);
2) документы, подтверждающие постановку на баланс основных средств, приобретенных по инвестиционной программе;

3) копию утвержденной инвестиционной программы.

4. В случае отрицательного результата по итогам финансово-хозяйственной деятельности муниципального унитарного предприятия за отчетный период предприятие предоставляет Администратору пояснительную записку с указанием причин возникновения убытков.

5. Руководители муниципальных унитарных предприятий несут персональную ответственность за предоставление отчетности и расчетов по форме согласно приложению к настоящему Положению, а также за полноту и своевременность внесения обязательных платежей Части прибыли в бюджет муниципального образования Мамонтовский район в соответствии с действующим законодательством и трудовым договором.

6. В случае корректировки данных бухгалтерского учета и отчетности, повлекших уменьшение платежа Части прибыли, подлежащей перечислению за отчетный период, относительно начисленной и внесенной в предыдущем периоде, образовавшаяся переплата подлежит зачету в счет предстоящих платежей или возврату предприятию.

IV. Порядок и сроки перечисления части прибыли муниципальных унитарных предприятий

1. Перечисление Части прибыли в бюджет муниципального образования Мамонтовский район муниципальными унитарными предприятиями осуществляется не позднее 30 апреля года, следующего за отчетным периодом.

2. Сумма платежа Части прибыли перечисляется муниципальными унитарными предприятиями на счет по учету доходов бюджета муниципального образования Мамонтовский район, в соответствии с кодами доходов бюджетной классификации Администратора.

3. Обязанность по уплате платежа считается исполненной с момента списания денежных средств муниципального унитарного предприятия в бюджет муниципального образования Мамонтовский район. Копия расчетного документа об оплате направляется Администратору в пятидневный срок с момента осуществления оплаты.

4. Решение о возврате излишне (ошибочно) перечисленных сумм платежей, а также решение о зачете (уточнении) Части прибыли, подлежащей перечислению в бюджет муниципального образования Мамонтовский район, принимаются Администратором на основании заявления муниципального унитарного предприятия.

5. За нарушение сроков внесения Части прибыли, подлежащей перечислению в бюджет муниципального образования Мамонтовский район, Администратором применяется санкция в виде взыскания пени. Пеня за каждый день просрочки исчисляется в процентах от неуплаченной суммы платежа, определяемой в соответствии с настоящим Положением. Процентная ставка принимается равной одной трехсотой ставки рефинансирования Центрального банка Российской Федерации, действующей на момент уплаты платежа.

6. Учет и контроль за правильностью исчисления, полнотой и своевременностью перечисления Части прибыли в бюджет муниципального образования Мамонтовский район муниципальными унитарными предприятиями осуществляет Администратор.

7. Проверки (ревизии) начисления и уплаты муниципальными унитарными предприятиями Части прибыли, подлежащей зачислению в бюджет муниципального образования Мамонтовский район, Администратор осуществляет периодически, но не реже одного раза в год.

8. В случае выявления в результате проводимых на муниципальных унитарных предприятиях проверок (ревизий) дополнительной прибыли муниципальное унитарное предприятие в десятидневный срок после подписания акта (справки) самостоятельно производит дополнительные перечисления в бюджет муниципального образования Мамонтовский район.

Материалы проверок (ревизий) муниципальных унитарных предприятий, проведенных уполномоченным органом финансового контроля, направляются Администратору в целях осуществления контроля за дополнительными поступлениями в бюджет муниципального образования Мамонтовский район.

Глава района С.А. Волчков

«__»_____20__

с. Мамонтово

Приложение № 1
к Порядку определения размера и перечисления в местный бюджет части прибыли муниципальных унитарных предприятий, остающейся после уплаты налогов и иных обязательных платежей в бюджет муниципального образования Мамонтовский район Алтайского края

Расчет
размера отчисления части прибыли в бюджет
муниципального образования Мамонтовский район
(общая система налогообложения)

_____
(полное наименование муниципального унитарного предприятия)

по состоянию на 1 января 20___ года

№ п/п	Показатели для расчета	Ед. изм.	По данным плательщика
1	Чистая прибыль в соответствии с отчетом о финансовых результатах за отчетный период	руб.	
2	Налоги и иные обязательные платежи	руб.	
3	Расходы предприятия на выполнение инвестиционной программы	руб.	
4	Доходы за счет специальных надбавок к тарифам	руб.	
5	Сумма прибыли, принимаемая для расчета части прибыли, перечисляемой в местный бюджет (стр. 1 - (стр.2 + стр.3 + стр.4))	руб.	
6	Размер части прибыли, подлежащей перечислению в местный бюджет*	(%)	
7	Сумма части прибыли, подлежащая перечислению в местный бюджет (стр.5 х стр.6) / 100	руб.	
8	Сумма части прибыли, уплаченная авансом за отчетный период	руб.	
9	К перечислению по сроку (стр.7 - стр.8)	руб.	
10	К зачету излишне (ошибочно) уплаченных сумм платежа (стр.8 - стр.9)	руб.	

* Устанавливается в размере согласно п.2 разд. II настоящего Положения

М. П.

Руководитель МУП: _____ _____
(подпись) (Ф. И.О.)

Главный бухгалтер МУП: _____
(подпись) (Ф. И.О.)

Расчет проверен:

_____ _____ «___» _____ 20___ г.
(Ф. И.О. должностного лица) (подпись)

Приложение №2
к Порядку определения размера и перечисления в местный бюджет части прибыли муниципальных унитарных предприятий, остающейся после уплаты налогов и иных обязательных платежей в бюджет муниципального образования Мамонтовский район Алтайского края

Расчет
размера отчисления части прибыли в бюджет муниципального образования Мамонтовский район
(применяющих специальные налоговые режимы)

_____
(полное наименование муниципального унитарного предприятия)

по состоянию на 1 января 20___ года

№ п/п	Показатели для расчета	Ед. изм.	По данным плательщика
1	Доходы предприятия	руб.	
2	Расходы предприятия	руб.	
3	Расчетная прибыль (стр.1 - стр.2)	руб.	
4	Налоги и иные обязательные платежи	руб.	
5	Расходы по инвестиционным программам за счет прибыли, оставшейся на предприятии	руб.	
6	Доходы за счет специальных надбавок к тарифам	руб.	
7	Сумма прибыли, принимаемая для расчета части прибыли, перечисляемой в местный бюджет (стр.3 -(стр.4 + стр.5 + стр.6))	руб.	
8	Размер части прибыли*	(%)	
9	Сумма части прибыли, подлежащая перечислению в местный бюджет (стр.7 х стр.8) / 100	руб.	
10	Сумма части прибыли, уплаченная авансом за отчетный период	руб.	
11	К перечислению по сроку (стр.9 - стр.10)	руб.	
12	К возврату (зачету) излишне (ошибочно) уплаченных сумм платежа (стр.10 - стр.11)	руб.	

* Устанавливается в размере согласно п.2 разд. II настоящего Положения

М. П.

Руководитель МУП: _____ _____
(подпись) (Ф. И.О.)

Главный бухгалтер МУП: _____ _____
(подпись) (Ф. И.О.)

Расчет проверен:

_____ _____ «___» _____ 20___ г.
(Ф. И.О. должностного лица) (подпись)

МАМОНТОВСКИЙ РАЙОННЫЙ СОВЕТ НАРОДНЫХ ДЕПУТАТОВ АЛТАЙСКОГО КРАЯ

Р Е Ш Е Н И Е

28.10.2019 № 52
с. Мамонтово

О передаче в безвозмездное пользование МУП «ЖКХ Мамонтовское» транспортных средств и нежилых зданий

Руководствуясь п. 10 ст. 26 Устава муниципального образования Мамонтовский район Алтайского края, Мамонтовский районный Совет народных депутатов РЕШИЛ:

1. Дать согласие Администрации Мамонтовского района Алтайского края от имени муниципального образования Мамонтовский район Алтайского края на заключение договора безвозмездного пользования автотранспортных средств и нежилых зданий с МУП «ЖКХ Мамонтовское»:

№ п/п	Наименование имущества	Кол-во	Год пост-ройки	Балансовая стоимость, руб.	Остаточ-ная стоимость, руб.
1	Здание конторы, с. Мамонтово, ул. Рабочая, 24б, площадь 174,7 кв.м.; кадастровый номер 22:27:011601:10880	1	1976	218 860,00	210 754,00
2	Здание склада материального, с. Мамонтово, ул. Рабочая, 24а, площадь 87,6 кв.м.; кадастровый номер 22:27:011601:10879	1	1976	73 544,00	70 830,00
3	Здание пристройки гаража: с. Мамонтово, ул. Рабочая, 24а, площадь 316,3 кв.м.; кадастровый номер 22:27:011601:10878	1	2000	193 223,00	186 163,00
4	Сооружение автовесы: с. Мамонтово, ул. Рабочая, 24б, площадь 10,3 кв.м.; кадастровый номер 22:27:011601:10881	1	2010	281 689,00	253 520,00

№ п/п	Наименование автотранспортного средства	Кол-во	Год выпус-ка	Балансовая стоимость, руб.	Остаточная стоимость, руб.
1	КАМАЗ 65115-62, модель № двигателя 740620 92532942, шасси № XTC65115392359180, кабина 2137632, цвет оранжевый, государственный регистрационный знак А 921 СР 22;	1	2009	1877519,76	1721059,75
2	Экскаватор одноковшовый ЭО 2621В2, заводской № машины (рамы) 001784 / 401018, двигатель №496894, коробка передач № 319672, основной ведущий мост № 617959, цвет сине-оранжевый, государственный регистрационный знак МА 6078 22	1	2010	713 266,00	713 266,00
3	УАЗ-22069, наименование ТС спец. пассажирское, идентификационный номер XTT22069040494151, модель УМЗ-421800, номер двигателя 40403538, шасси № 37410040415058, кузов № 22060040210362, цвет кузова – белая ночь, регистрационный номер Н 851 МС 22	1	2004	235 750,00	0,00

2. Опубликовать настоящее решение в Сборнике муниципальных правовых актов муниципального образования Мамонтовский район Алтайского края.

3. Контроль за выполнением настоящего решения возложить на постоянную комиссию по бюджету, налоговой и экономической политике, сельскому хозяйству, промышленности, предпринимательству и собственности.

Председатель Мамонтовского районного Совета народных депутатов Е.В. Белобородова

Глава района С.А. Волчков

МАМОНТОВСКИЙ РАЙОННЫЙ СОВЕТ НАРОДНЫХ ДЕПУТАТОВ АЛТАЙСКОГО КРАЯ

Р Е Ш Е Н И Е

28.10.2019 № 53
с. Мамонтово

О передаче объектов водоснабжения
с. Украинка и с. Малые Бутырки

Руководствуясь п. 10 статьи 26 Устава муниципального образования Мамонтовский район Алтайского края, пп. 1 п. 2 статьи 6 Положения «О порядке управления, пользования и распоряжения муниципальной собственностью муниципального образования Мамонтовский район Алтайского края», утвержденного решением Мамонтовского районного Совета народных депутатов Алтайского края от 06.11.2014 № 27, соглашением между Администрацией Мамонтовского района Алтайского края и Администрацией Мамонтовского сельсовета Мамонтовского района от 26.09.2019 о передаче полномочий муниципального района по организации в границах с. Украинка, с. Малые Бутырки водоснабжения населения, Мамонтовский районный Совет народных депутатов РЕШИЛ:

1. Дать согласие Администрации Мамонтовского района Алтайского края от имени муниципального образования Мамонтовский район Алтайского края на безвозмездную передачу в муниципальную собственность муниципального образования Мамонтовский сельсовет Мамонтовского района Алтайского края имущества водоснабжения с. Украинка и с. Малые Бутырки:

Наименование имущества	Адрес места нахождения имущества	Индивидуализирующие характеристики имущества
Сооружение водозаборное, водонапорная башня	Алтайский край, Мамонтовский район, с. Украинка, ул. Цветочная, д. 21	Кадастровый номер 22:27:011301:593
Сооружение водозаборное, водопроводная сеть	Алтайский край, Мамонтовский район, с. Украинка, ул. Цветочная, д. 21, сооружение 2	Кадастровый номер 22:27:011301:596

Сооружение водозаборное, скважина водоснабжения	Алтайский край, Мамонтовский район, с. Украинка, ул. Цветочная, д. 21, сооружение 3	Кадастровый номер 22:27:011301:602
Земельный участок	Алтайский край, Мамонтовский район, с. Украинка, ул. Цветочная, д. 21	Кадастровый номер 22:27:011301:590
Сооружение водозаборное, водонапорная башня	Алтайский край, Мамонтовский район, с. Малые Бутырки, ул. Победы, д. 1а, сооружение 1	Кадастровый номер 22:27:011701:1218
Земельный участок	Алтайский край, Мамонтовский район, с. Малые Бутырки, ул. Победы, д. 1а	Кадастровый номер 22:27:011701:1214
Сооружение водозаборное, водонапорная башня	Алтайский край, Мамонтовский район, с. Малые Бутырки, ул. Советская, д. 24а	Кадастровый номер 22:27:011701:1208
Сооружение водозаборное, водопроводная сеть	Алтайский край, Мамонтовский район, с. Малые Бутырки, ул. Советская, д. 24а, сооружение 2	Кадастровый номер 22:27:011701:1210
Сооружение водозаборное, скважина водоснабжения	Алтайский край, Мамонтовский район, с. Малые Бутырки, ул. Советская, д. 24а	Балансовая стоимость 248 374,11 руб.
Сооружение водозаборное, скважина водоснабжения 2	Алтайский край, Мамонтовский район, с. Малые Бутырки, ул. Советская, д. 24а	Балансовая стоимость 248 374,11 руб.
Сооружение водозаборное, скважина № 3 1984 г. с агрегатом марки ЭЦВ 6-10-80	Алтайский край, Мамонтовский район, с. Малые Бутырки, ул. Советская, д. 24а	Балансовая стоимость 270 779,40 руб.
Сооружение водозаборное, скважина № 4 1984 г. с агрегатом	Алтайский край, Мамонтовский район, с. Малые Бутырки,	Балансовая стоимость 256 393,95 руб.

марки ЭЦВ 6-10-80	ул. Советская, д. 24а	

2. Опубликовать настоящее решение в Сборнике муниципальных правовых актов муниципального образования Мамонтовский район Алтайского края.

3. Контроль за выполнением настоящего решения возложить на постоянную комиссию по бюджету, налоговой и экономической политике, сельскому хозяйству, промышленности, предпринимательству и собственности.

Председатель Мамонтовского районного Совета народных депутатов Е.В. Белобородова

Глава района С.А. Волчков

МАМОНТОВСКИЙ РАЙОННЫЙ СОВЕТ НАРОДНЫХ ДЕПУТАТОВ АЛТАЙСКОГО КРАЯ

Р Е Ш Е Н И Е

28.10.2019 № 54
с. Мамонтово

О безвозмездной передаче в
муниципальную собственность
Мамонтовского сельсовета
Мамонтовского района Алтайского
края нежилого помещения и
земельного участка

Руководствуясь п.10 ст. 26 Устава муниципального образования Мамонтовский район Алтайского края, ходатайством главы Администрации Мамонтовского сельсовета Гранкина Р.Л., Мамонтовский районный Совет народных депутатов РЕШИЛ:

1. Дать согласие Администрации Мамонтовского района Алтайского края от имени муниципального образования Мамонтовский район Алтайского края на безвозмездную передачу в муниципальную собственность муниципального образования Мамонтовский сельсовет Мамонтовского района Алтайского края следующего имущества:

Наименование имущества	Адрес места нахождения имущества	Индивидуализирующие характеристики имущества
Нежилое помещение	Алтайский край, Мамонтовский район, с. Мамонтово, ул. Партизанская, д. 228а, пом.1	Кадастровый номер 22:27:011601:9772
Земельный участок	Алтайский край, Мамонтовский район, с. Мамонтово, ул. Партизанская, д. 228-а-1	Кадастровый номер 22:27:011601:735

2. Передачу муниципального имущества провести в соответствии с действующим законодательством.

3. Настоящее решение опубликовать в Сборнике муниципальных правовых актов муниципального образования Мамонтовский район Алтайского края.

4. Контроль за исполнением настоящего решения возложить на постоянную комиссию по бюджету, налоговой и экономической политике, сельскому хозяйству, промышленности, предпринимательству и собственности.

Председатель Мамонтовского районного Совета народных депутатов Е.В. Белобородова

Глава района С.А. Волчков

МАМОНТОВСКИЙ РАЙОННЫЙ СОВЕТ НАРОДНЫХ ДЕПУТАТОВ АЛТАЙСКОГО КРАЯ

Р Е Ш Е Н И Е

28.10.2019 № 55
с. Мамонтово

О согласие на заключение договора
купли-продажи прицепа

Руководствуясь п.10 ст. 26 Устава муниципального образования Мамонтовский район Алтайского края, Мамонтовский районный Совет народных депутатов РЕШИЛ:

1. Дать согласие Администрации Мамонтовского района Алтайского края на заключение договора купли-продажи прицепа для автомобиля КАМАЗ 65115-048-62, 2009 года выпуска.
2. Оплату за прицеп произвести за счет средств местного бюджета.
3. Настоящее решение опубликовать в Сборнике муниципальных правовых актов муниципального образования Мамонтовский район Алтайского края.
4. Контроль за выполнением настоящего решения возложить на постоянную комиссию по бюджету, налоговой и экономической политике, сельскому хозяйству, промышленности, предпринимательству и собственности.

Председатель Мамонтовского районного
Совета народных депутатов Е.В. Белобородова

Глава района С.А. Волчков

МАМОНТОВСКИЙ РАЙОННЫЙ СОВЕТ НАРОДНЫХ ДЕПУТАТОВ АЛТАЙСКОГО КРАЯ

Р Е Ш Е Н И Е

28.10.2019 № 56
с. Мамонтово

Об утверждении генерального плана
муниципального образования
Корчинский сельсовет
Мамонтовского района
Алтайского края

В соответствии с Федеральным законом от 6 октября 2003 года № 131-ФЗ «Об общих принципах организации местного самоуправления в Российской Федерации», статьёй 8 Градостроительного кодекса Российской Федерации, Уставом муниципального образования Мамонтовский район Алтайского края, районный Совет народных депутатов РЕШИЛ:

1. Утвердить генеральный план муниципального образования Корчинский сельсовет Мамонтовского района Алтайского края (прилагается).
2. Опубликовать настоящее решение в Сборнике муниципальных правовых актов муниципального образования Мамонтовский район Алтайского края.
3. Контроль за исполнением настоящего решения возложить на постоянную комиссию по вопросам местного самоуправления, правовой и социальной политике.

Председатель Мамонтовского районного Совета народных депутатов Е.В. Белобородова

Глава района С.А. Волчков

ООО «СибПроект»

ГЕНЕРАЛЬНЫЙ ПЛАН МУНИЦИПАЛЬНОГО ОБРАЗОВАНИЯ КОРЧИНСКИЙ СЕЛЬСОВЕТ МАМОНТОВСКОГО РАЙОНА АЛТАЙСКОГО КРАЯ

ПОЛОЖЕНИЕ О ТЕРРИТОРИАЛЬНОМ ПЛАНИРОВАНИИ

Барнаул 2019

ООО «СибПроект»

Утвержден
Постановление _____
от_____201_ года №_____
(приложение)

ГЕНЕРАЛЬНЫЙ ПЛАН
МУНИЦИПАЛЬНОГО ОБРАЗОВАНИЯ
КОРЧИНСКИЙ СЕЛЬСОВЕТ
МАМОНТОВСКОГО РАЙОНА АЛТАЙСКОГО КРАЯ

ПОЛОЖЕНИЕ О ТЕРРИТОРИАЛЬНОМ ПЛАНИРОВАНИИ

Пояснительная записка

Заказчик: Администрация Мамонтовского района Алтайского края

Договор на оказание услуг: №1 от 25.02.2019г.

Исполнитель: ООО «СибПроект»

Руководитель проекта:

_____ Калачева Л.А.

БАРНАУЛ 2019

Авторский коллектив:

Руководитель проекта	Л.А. Калачева
Архитектор	М.А. Мищенко
Инженер по электроснабжению	Н.А. Сытдикова
Инженер по водоснабжению и водоотведению	Т.П. Леонтьева
Инженер по теплоснабжению	Т.П. Леонтьева

СОСТАВ ГРАФИЧЕСКИХ МАТЕРИАЛОВ ПРОЕКТА

№ п/п	Наименование чертежа	Масштаб
	Материалы по обоснованию	
ГП 1	Карта современного использования и комплексной оценки территории муниципального образования Корчинский сельсовет Мамонтовского района Алтайского края	М 1:25 000
ГП2	Карта зон с особыми условиями использования территории Карта территорий, подверженных риску возникновения чрезвычайных ситуаций природного и техногенного характера муниципального образования Корчинский сельсовет Мамонтовского района Алтайского края	М 1:25 000
ГП3	Карта современного использования и комплексной оценки территории в границах с. Корчино	М 1:5 000
ГП4	Карта современного использования и комплексной оценки территории границах с. Ермачиха	М 1:5 000
ГП5	Карта современного использования и комплексной оценки территории в границах п. Потеряевка	М 1:5 000
	Утверждаемая часть	
ГП 6	Карта планируемого размещения объектов местного значения и карта функциональных зон муниципального образования Корчинский сельсовет Мамонтовского района Алтайского края	М 1:25 000
ГП 7	Карта границ населённого пункта муниципального образования Корчинский сельсовет Мамонтовского района Алтайского края	М 1:25 000
ГП 8	Карта функциональных зон муниципального образования Корчинский сельсовет Мамонтовского района Алтайского края	М 1:25 000
ГП 9	Карта функциональных зон. Карта планируемого размещения объектов местного значения в границах с. Корчино	М 1:5 000
ГП 10	Карта функциональных зон. Карта планируемого размещения объектов местного значения в границах с. Ермачиха	М 1:5 000
ГП 11	Карта функциональных зон. Карта планируемого размещения объектов местного значения в границах п. Потеряевка	М 1:5 000

СОДЕРЖАНИЕ

ОБЩИЕ ПОЛОЖЕНИЯ. ЦЕЛИ И ЗАДАЧИ ПРОЕКТА 5
1. СВЕДЕНИЯ О ВИДАХ, НАЗНАЧЕНИИ И НАИМЕНОВАНИЯХ ПЛАНИРУЕМЫХ ДЛЯ РАЗМЕЩЕНИЯ ОБЪЕКТОВ МЕСТНОГО ЗНАЧЕНИЯ КОРЧИНСКОГО СЕЛЬСОВЕТА И ИХ ОСНОВНЫЕ ХАРАКТЕРИСТИКИ 7
2.ПАРАМЕТРЫ ФУНКЦИОНАЛЬНЫХ ЗОН, А ТАКЖЕ СВЕДЕНИЯ О ПЛАНИРУЕМЫХ ДЛЯ РАЗМЕЩЕНИЯ В НИХ ОБЪЕКТАХ ФЕДЕРАЛЬНОГО ЗНАЧЕНИЯ, ОБЪЕКТАХ РЕГИОНАЛЬНОГО ЗНАЧЕНИЯ, ОБЪЕКТАХ МЕСТНОГО ЗНАЧЕНИЯ, ЗА ИСКЛЮЧЕНИЕМ ЛИНЕЙНЫХ ОБЪЕКТОВ 8

ОБЩИЕ ПОЛОЖЕНИЯ. ЦЕЛИ И ЗАДАЧИ ПРОЕКТА

Проект генерального плана муниципального образования Корчинский сельсовет Мамонтовского района Алтайского края поселения выполнен ООО «СибПроект» г. Барнаул в 2019 г. в соответствии с действующими нормативно-правовыми документами:

– Градостроительным кодексом РФ от 29.12.2004 г. № 190-ФЗ (с изменениями);

– Земельным Кодексом РФ от 25.10.2001 г. № 136-ФЗ (с изменениями);

– Лесным кодексом РФ от 14.12.2006 г. № 200-ФЗ (с изменениями);

– Водным кодексом РФ от 03.06.2006 г. № 74-ФЗ (с изменениями);

– Федеральным законом Российской Федерации «Об особо охраняемых природных территориях» от 14.03.1995 г. № 33-ФЗ;

– Федеральным законом Российской Федерации «Об объектах культурного наследия (памятниках истории и культуры) народов Российской Федерации» от 25.06.2002 г. №73-ФЗ;

– Методическими рекомендациями по разработке проектов генеральных планов поселений и городских округов, утвержденными Приказом Министерства регионального развития Российской Федерации от 26 мая 2011 года № 244;

– Требованиями к описанию и отображению в документах территориального планирования объектов федерального значения, объектов регионального значения, объектов местного значения, утвержденными Приказом Министерства регионального развития Российской Федерации от 7 декабря 2016 г. №793;

– Нормативами градостроительного проектирования Алтайского края, утвержденными Постановлением Администрации Алтайского края от 09.04.2015 №129 (с изменениями на 24.08.2018г.);

– СП 42.13330.2016 «СНиП 2.07.01-89* Градостроительство. Планировка и застройка городских и сельских поселений»;

– СанПиН 2.2.1/2.1.1.1200–03 «Санитарно – защитные зоны и санитарная классификация предприятий, сооружений и иных объектов»;

– другой нормативной, градостроительной, технической документацией.

В основу разработки проекта положены следующие исходные данные:

1. Техническое задание на разработку проекта внесений изменений в генеральный план муниципального образования Корчинский сельсовет Мамонтовского района Алтайского края, выданное администрацией.

2. Данные о трудовых ресурсах, демографическом составе населения, инвентаризационные данные по жилищному фонду и зданиям культурно-бытового обслуживания, данные о предприятиях, учреждениях и организациях, о состоянии инженерного оборудования предоставлены службами администрации.

Целью разработки проекта генерального плана является создание действенного инструмента управления развитием территории в соответствии с федеральным законодательством и законодательством субъекта Российской Федерации. Проектные решения генерального плана являются основой для комплексного решения вопросов организации планировочной структуры; территориального, инфраструктурного и социально-экономического развития поселений; разработки правил землепользования и застройки, устанавливающих правовой режим использования территориальных зон; определения зон инвестиционного развития.

Основной задачей проекта является подготовка предложений по следующим вопросам:

– выявление проблем градостроительного развития территории муниципального образования Корчинский сельсовет Мамонтовского района Алтайского края;

– определение направлений развития территории населённых пунктов;

– установление функционального назначения территорий исходя из совокупности социальных, экономических экологических и иных факторов в целях обеспечения устойчивого развития территорий, развития инженерной транспортной и социальной инфраструктур;

– определение территорий для жилищного строительства, развития производственных территорий, системы (объектов) обслуживания населения;

– определение местоположения и основных характеристик объектов местного значения, необходимых для осуществления полномочий органов местного самоуправления поселения;

– установление градостроительных требований к сохранению объектов историко-культурного наследия и особо охраняемых природных территорий, экологическому и санитарному благополучию территории;

– определение мероприятий по установлению зон различного функционального назначения; установлению границ населенного пункта, развитию и размещению объектов капитального строительства социальной сферы, транспортной и инженерной инфраструктуры, предотвращению чрезвычайных ситуаций природного и техногенного характера, последовательности их выполнения.

Генеральным планом определены следующие сроки реализации:

Первая очередь строительства – 2019-2029 годы.

Расчетный срок строительства – 2019-2039 годы (в соответствии с ч.11 ст.9 ГрК РФ генеральные планы поселений и городских округов утверждаются на срок не менее чем 20 лет).

1. СВЕДЕНИЯ О ВИДАХ, НАЗНАЧЕНИИ И НАИМЕНОВАНИЯХ ПЛАНИРУЕМЫХ ДЛЯ РАЗМЕЩЕНИЯ ОБЪЕКТОВ МЕСТНОГО ЗНАЧЕНИЯ КОРЧИНСКОГО СЕЛЬСОВЕТА И ИХ ОСНОВНЫЕ ХАРАКТЕРИСТИКИ

Перечень планируемых для размещения объектов местного значения

Таблица № 1

№ п/п	Наименование объекта	Место размещения объекта	Параметры объекта		Функциональные зоны	Зоны с особыми условиями использования территории	Примечание
			Мощ-ность, вмести-мость	Размер земельного участка, протяжён-ность линейного объекта			
1	2	3	4	5	6	7	8
1	***Социальная сфера***						
1.1	Объект здравоохранения	Мамонтовский район, с. Корчино	15 коек	–		-	строительство (первая очередь)
1.2	Объект здравоохранения	Мамонтовский район, с. Ермачиха	15 коек	–		-	строительство (расчетный срок)
5	***Объекты инженерной инфраструктуры***						
5.1	Водозабор	Мамонтовский район, с. Корчино	1шт		Зона инженерной инфраструктуры		Строительство (первая очередь)
5.2	Котельная	Мамонтовский район, с. Корчино	1шт		Зона инженерной инфраструктуры		Реконструкция (первая очередь)
5.3	Котельная	Мамонтовский район, с. Ермачиха	1шт		Зона инженерной инфраструктуры		Реконструкция (первая очередь)
5.4	Водопроводные сети	Мамонтовский район, с. Корчино	Ду = 75-160 мм	8,2 км	Зона инженерной инфраструктуры	СЗП 10 м	Реконструкция (расчетный срок)

1	2	3	4	5	6	7	8
5.5	Мостовое сооружение	Мамонтовский район, с. Корчино	1шт		Зона инженерной инфраструктуры		Реконструкция (расчетный срок)

2.ПАРАМЕТРЫ ФУНКЦИОНАЛЬНЫХ ЗОН, А ТАКЖЕ СВЕДЕНИЯ О ПЛАНИРУЕМЫХ ДЛЯ РАЗМЕЩЕНИЯ В НИХ ОБЪЕКТАХ ФЕДЕРАЛЬНОГО ЗНАЧЕНИЯ, ОБЪЕКТАХ РЕГИОНАЛЬНОГО ЗНАЧЕНИЯ, ОБЪЕКТАХ МЕСТНОГО ЗНАЧЕНИЯ, ЗА ИСКЛЮЧЕНИЕМ ЛИНЕЙНЫХ ОБЪЕКТОВ

Таблица № 2

№ п/п	Функциональные зоны и их параметры					Планируемые для размещения объекты (за исключением линейных объектов)		
	Наименование	Площадь, га		Максимальное количество этажей	max % застройки зем. уч.	Федерального значения	Регионального значения	Местного значения
		сущ.	проектные					
1.	Зона застройки индивидуальными жилыми домами	350,16	379,31	до 3 этажей	20	–	–	-
2.	Общественно-деловая зона	16,36	16,36	3 этажей	40	–	фельдшерско-акушерский пункт	-
3.	Зона озеленения специального назначения	1,35	1,35	-	-	–	–	-
4.	Зона рекреационного назначения	1,36	1,36	до 3 этажей	80			-
5.	Зона транспортной инфраструктуры/ в том числе улично-дорожная сеть	45,09/ 44,41	45,09/ 44,41	3 этажа	80	–	–	–
6.	Зона инженерной инфраструктуры	8,65	8,65	3 этажа, высота – до 12 м.	80	–	–	Водозаборный узел, Канализационная насосная станция, Котельная
7.	Производственная зона сельскохозяйственных предприятий	91,12	91,12	3 этажа	80	–	–	-

8.	Зона сельскохозяйственного использования	256,84	281,86	–	–	–	–	–
9.	Зона ТБО/ (поля фильтрации)	4,95/2,71	4,95/2,71	3 этажа	80	–	–	–
10.	Зона кладбищ	8,49	8,49	-	80	–	–	–

ГЕНЕРАЛЬНЫЙ ПЛАН МУНИЦИПАЛЬНОГО ОБРАЗОВАНИЯ КОРЧИНСКИЙ СЕЛЬСОВЕТ МАМОНТОВСКОГО РАЙОНА АЛТАЙСКОГО КРАЯ

КАРТА ГРАНИЦ НАСЕЛЕННЫХ ПУНКТОВ
МУНИЦИПАЛЬНОГО ОБРАЗОВАНИЯ КОРЧИНСКИЙ СЕЛЬСОВЕТ МАМОНТОВСКОГО РАЙОНА АЛТАЙСКОГО КРАЯ
МАСШТАБ 1 : 25 000

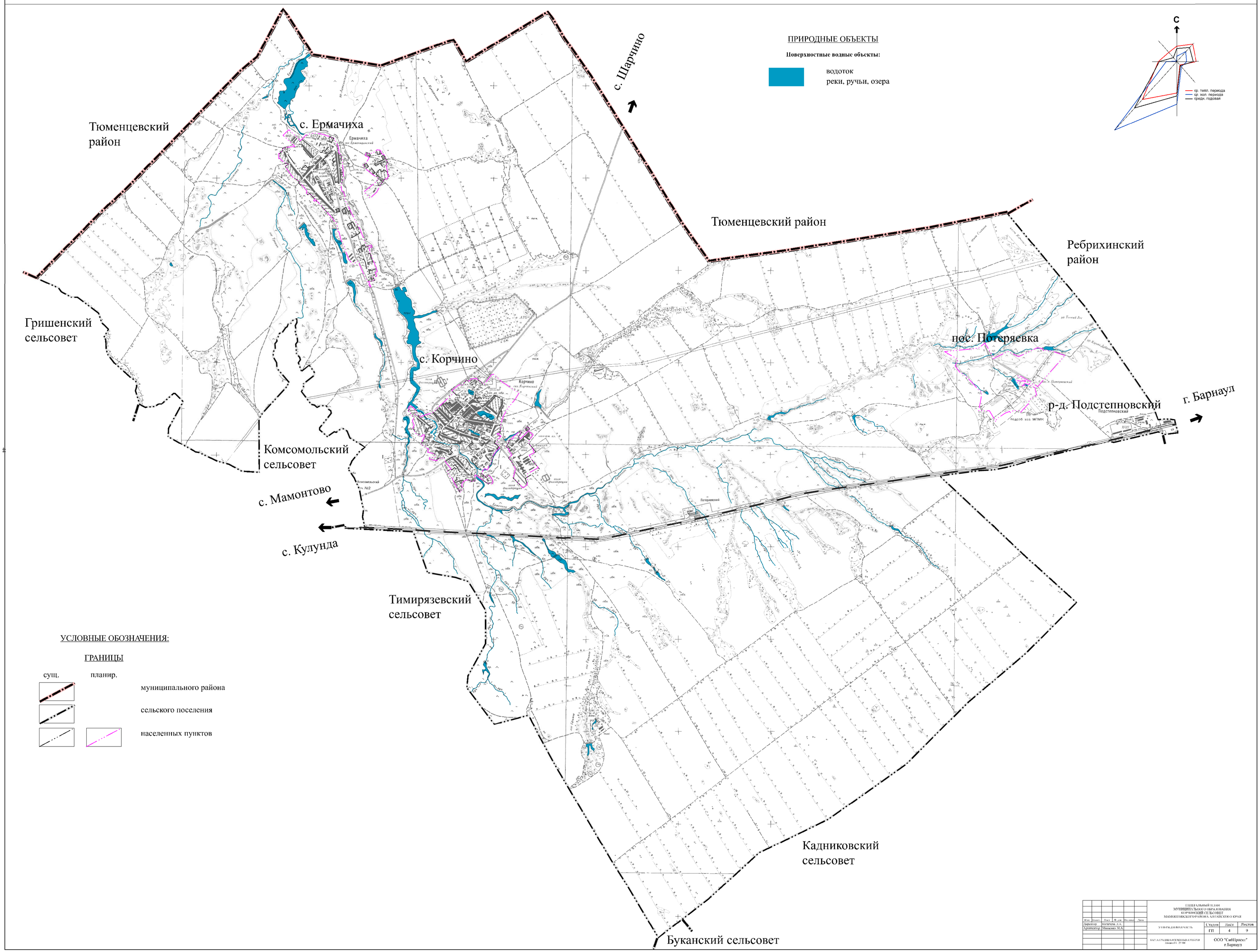

Изм.	Кол.уч.	Лист	№ док.	Подпись	Дата	ГЕНЕРАЛЬНЫЙ ПЛАН МУНИЦИПАЛЬНОГО ОБРАЗОВАНИЯ КОРЧИНСКИЙ СЕЛЬСОВЕТ МАМОНТОВСКОГО РАЙОНА АЛТАЙСКОГО КРАЯ		
Директор		Калачева Л.А.					
Архитектор		Максимов М.А.				УТВЕРЖДАЕМАЯ ЧАСТЬ	Стадия: ГП	Лист: 4 / Листов: 9
						КАРТА ГРАНИЦ НАСЕЛЕННЫХ ПУНКТОВ Масштаб 1:25 000	ООО "СибПроект" г.Барнаул

ГЕНЕРАЛЬНЫЙ ПЛАН МУНИЦИПАЛЬНОГО ОБРАЗОВАНИЯ КОРЧИНСКИЙ СЕЛЬСОВЕТ МАМОНТОВСКОГО РАЙОНА АЛТАЙСКОГО КРАЯ

КАРТА ПЛАНИРУЕМОГО РАЗМЕЩЕНИЯ ОБЬЕКТОВ МЕСТНОГО ЗНАЧЕНИЯ ТЕРРИТОРИИ МУНИЦИПАЛЬНОГО ОБРАЗОВАНИЯ КОРЧИНСКИЙ СЕЛЬСОВЕТ МАМОНТОВСКОГО РАЙОНА АЛТАЙСКОГО КРАЯ

МАСШТАБ 1 : 25 000

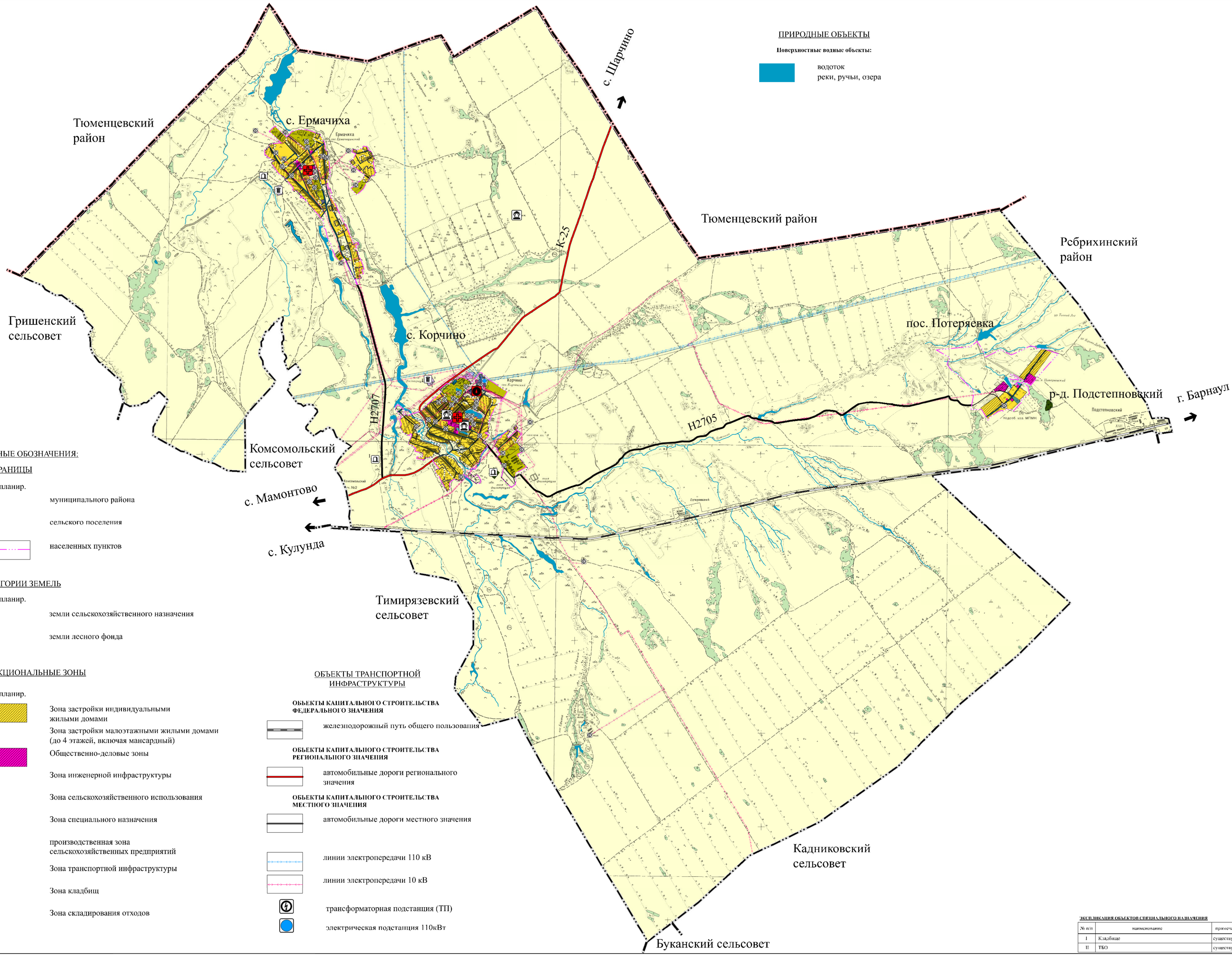

ПРИРОДНЫЕ ОБЪЕКТЫ

Поверхностные водные объекты:

водоток
реки, ручьи, озера

С

ср. летн. периода
ср. зим. периода
средн. годовая

УСЛОВНЫЕ ОБОЗНАЧЕНИЯ:

ГРАНИЦЫ

сущ. планир.

муниципального района

сельского поселения

населенных пунктов

КАТЕГОРИИ ЗЕМЕЛЬ

сущ. планир.

земли сельскохозяйственного назначения

земли лесного фонда

ФУНКЦИОНАЛЬНЫЕ ЗОНЫ

сущ. планир.

Зона застройки индивидуальными жилыми домами

Зона застройки малоэтажными жилыми домами (до 4 этажей, включая мансардный)

Общественно-деловые зоны

Зона инженерной инфраструктуры

Зона сельскохозяйственного использования

Зона специального назначения

производственная зона сельскохозяйственных предприятий

Зона транспортной инфраструктуры

Зона кладбищ

Зона складирования отходов

ОБЪЕКТЫ ТРАНСПОРТНОЙ ИНФРАСТРУКТУРЫ

ОБЬЕКТЫ КАПИТАЛЬНОГО СТРОИТЕЛЬСТВА ФЕДЕРАЛЬНОГО ЗНАЧЕНИЯ

железнодорожный путь общего пользования

ОБЬЕКТЫ КАПИТАЛЬНОГО СТРОИТЕЛЬСТВА РЕГИОНАЛЬНОГО ЗНАЧЕНИЯ

автомобильные дороги регионального значения

ОБЬЕКТЫ КАПИТАЛЬНОГО СТРОИТЕЛЬСТВА МЕСТНОГО ЗНАЧЕНИЯ

автомобильные дороги местного значения

линии электропередачи 110 кВ

линии электропередачи 10 кВ

трансформаторная подстанция (ТП)

электрическая подстанция 110кВт

ОБЬЕКТЫ КАПИТАЛЬНОГО СТРОИТЕЛЬСТВА

сущ. планир.

кладбище

памятник

объект размещения отходов

лечебно-профилактическая медицинская организация, оказывающая медицинскую помощь в амбулаторных условиях и (или) в условиях дневного стационара

водозабор

ЭКСПЛИКАЦИЯ ОБЬЕКТОВ СПЕЦИАЛЬНОГО НАЗНАЧЕНИЯ

№ п/п	наименование	примечание
I	Кладбище	существующий
II	ТБО	существующий

				ГЕНЕРАЛЬНЫЙ ПЛАН МУНИЦИПАЛЬНОГО ОБРАЗОВАНИЯ КОРЧИНСКИЙ СЕЛЬСОВЕТ МАМОНТОВСКОГО РАЙОНА АЛТАЙСКОГО КРАЯ		
Должность	ФИО	Подпись	Дата			
Директор	Калачева М.А.			УТВЕРЖДАЕМАЯ ЧАСТЬ	Стадия	Лист	Листов
Архитектор	Мещанова М.А.				ГП	2	9
				ГАУГ "ГОСУДАРСТВЕННОЕ ГЕОДЕЗИЧЕСКОЕ ПРЕДПРИЯТИЕ АЛТАЙСКОГО КРАЯ"	ООО "СибИроека" г. Барнаул	

ГЕНЕРАЛЬНЫЙ ПЛАН МУНИЦИПАЛЬНОГО ОБРАЗОВАНИЯ КОРЧИНСКИЙ СЕЛЬСОВЕТ МАМОНТОВСКОГО РАЙОНА АЛТАЙСКОГО КРАЯ

КАРТА ФУНКЦИОНАЛЬНЫХ ЗОН
МУНИЦИПАЛЬНОГО ОБРАЗОВАНИЯ КОРЧИНСКИЙ СЕЛЬСОВЕТ МАМОНТОВСКОГО РАЙОНА АЛТАЙСКОГО КРАЯ
МАСШТАБ 1 : 25 000

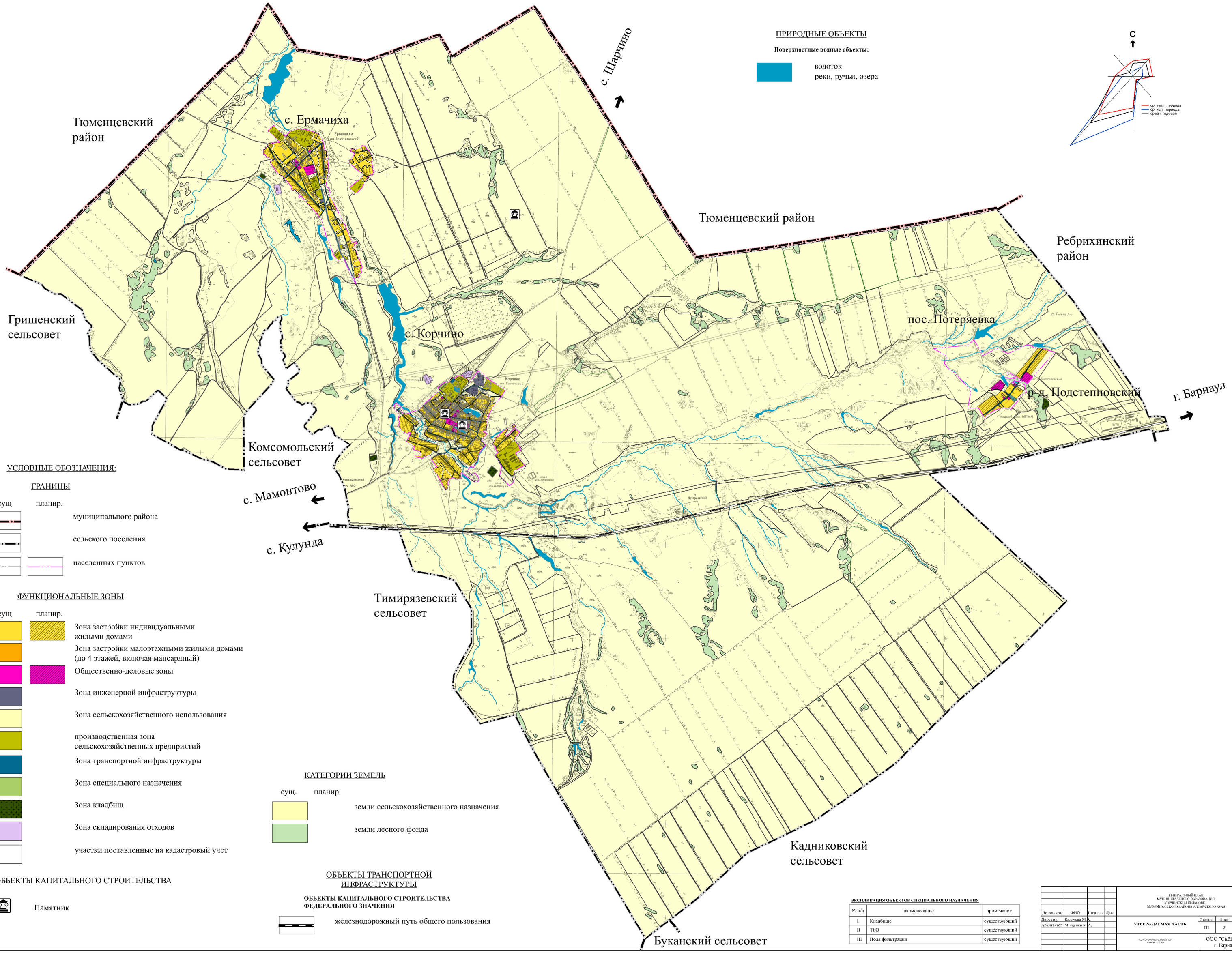

ЭКСПЛИКАЦИЯ ОБЪЕКТОВ СПЕЦИАЛЬНОГО НАЗНАЧЕНИЯ

№ п/п	наименование	примечание
I	Кладбище	существующий
II	ТБО	существующий
III	Поля фильтрации	существующий

Должность	ФИО	Подпись	Дата
Директор	Казачева М.А.		
Архитектор	Мищенко М.А.		

ГЕНЕРАЛЬНЫЙ ПЛАН МУНИЦИПАЛЬНОГО ОБРАЗОВАНИЯ КОРЧИНСКИЙ СЕЛЬСОВЕТ МАМОНТОВСКОГО РАЙОНА АЛТАЙСКОГО КРАЯ

УТВЕРЖДАЕМАЯ ЧАСТЬ

Стадия	Лист	Листов
ГП	3	9

ГАУ "ЦТУ" ГОСЗАКАЗЧИК КЗИ
Учет № 1 - 77-50

ООО "СибПроект"
г. Барнаул

ГЕНЕРАЛЬНЫЙ ПЛАН
МУНИЦИПАЛЬНОГО ОБРАЗОВАНИЯ КОРЧИНСКИЙ СЕЛЬСОВЕТ
МАМОНТОВСКОГО РАЙОНА АЛТАЙСКОГО КРАЯ

КАРТА ФУНКЦИОНАЛЬНЫХ ЗОН
КАРТА ПЛАНИРУЕМОГО РАЗМЕЩЕНИЯ ОБЪЕКТОВ МЕСТНОГО ЗНАЧЕНИЯ ТЕРРИТОРИИ
(пос. Потеряевка)
(М 1:5000)

УСЛОВНЫЕ ОБОЗНАЧЕНИЯ

Границы
планир.
границы населенного пункта

Функциональные зоны
сущ. планир..
зона застройки индивидуальными жилыми домами
общественно-деловые зоны
зона сельскохозяйственного использования
зона рекреационного назначения
зона транспортной инфраструктуры
зона кладбищ

Зоны с особыми условиями использования территории
сущ. планир.
санитарно-защитная зона
зона санитарной охраны источников питьевого водоснабжения
охранная зона
водоохранная зона
прибрежная защитная полоса
береговая полоса

Объекты инженерной инфраструктуры
сущ. планир.
ВЛ 10 кВт
трансформаторная подстанция (ТП)

Поверхностные водные объекты:
водоток, водоем

ОБЬЕКТЫ КАПИТАЛЬНОГО СТРОИТЕЛЬСТВА
объект религиозной организации (объединения)
объекты торговли, общественного питания
Кладбище

ЭКСПЛИКАЦИЯ ОБЩЕСТВЕННЫХ ЗДАНИЙ И СООРУЖЕНИЙ

№ п/п	наименование	примечание
1	Храм им. Святого Анфима Никомидийского	существующее
2	Объекты торговли, общественного питания	существующее

Изм.	Колич.	Лист	№ док	Подпись	Дата	ГЕНЕРАЛЬНЫЙ ПЛАН МУНИЦИПАЛЬНОГО ОБРАЗОВАНИЯ КОРЧИНСКИЙ СЕЛЬСОВЕТ МАМОНТОВСКОГО РАЙОНА АЛТАЙСКОГО КРАЯ			
Руководитель		Калачева Л.А.				Утверждаемая часть	Стадия	Лист	Листов
Архитектор		Мищенко М.А.					ГП	8	9
						КАРТА ФУНКЦИОНАЛЬНЫХ ЗОН КАРТА ПЛАНИРУЕМОГО РАЗМЕЩЕНИЯ ОБЪЕКТОВ МЕСТНОГО ЗНАЧЕНИЯ ТЕРРИТОРИИ (пос. Потеряевка) (М 1:5000)	ООО "СибПроект" г. Барнаул		

4/

ГЕНЕРАЛЬНЫЙ ПЛАН
МУНИЦИПАЛЬНОГО ОБРАЗОВАНИЯ КОРЧИНСКИЙ СЕЛЬСОВЕТ
МАМОНТОВСКОГО РАЙОНА АЛТАЙСКОГО КРАЯ

КАРТА ФУНКЦИОНАЛЬНЫХ ЗОН
КАРТА ПЛАНИРУЕМОГО РАЗМЕЩЕНИЯ ОБЬЕКТОВ МЕСТНОГО ЗНАЧЕНИЯ ТЕРРИТОРИИ
(с. Ермачиха)
(М 1:5000)

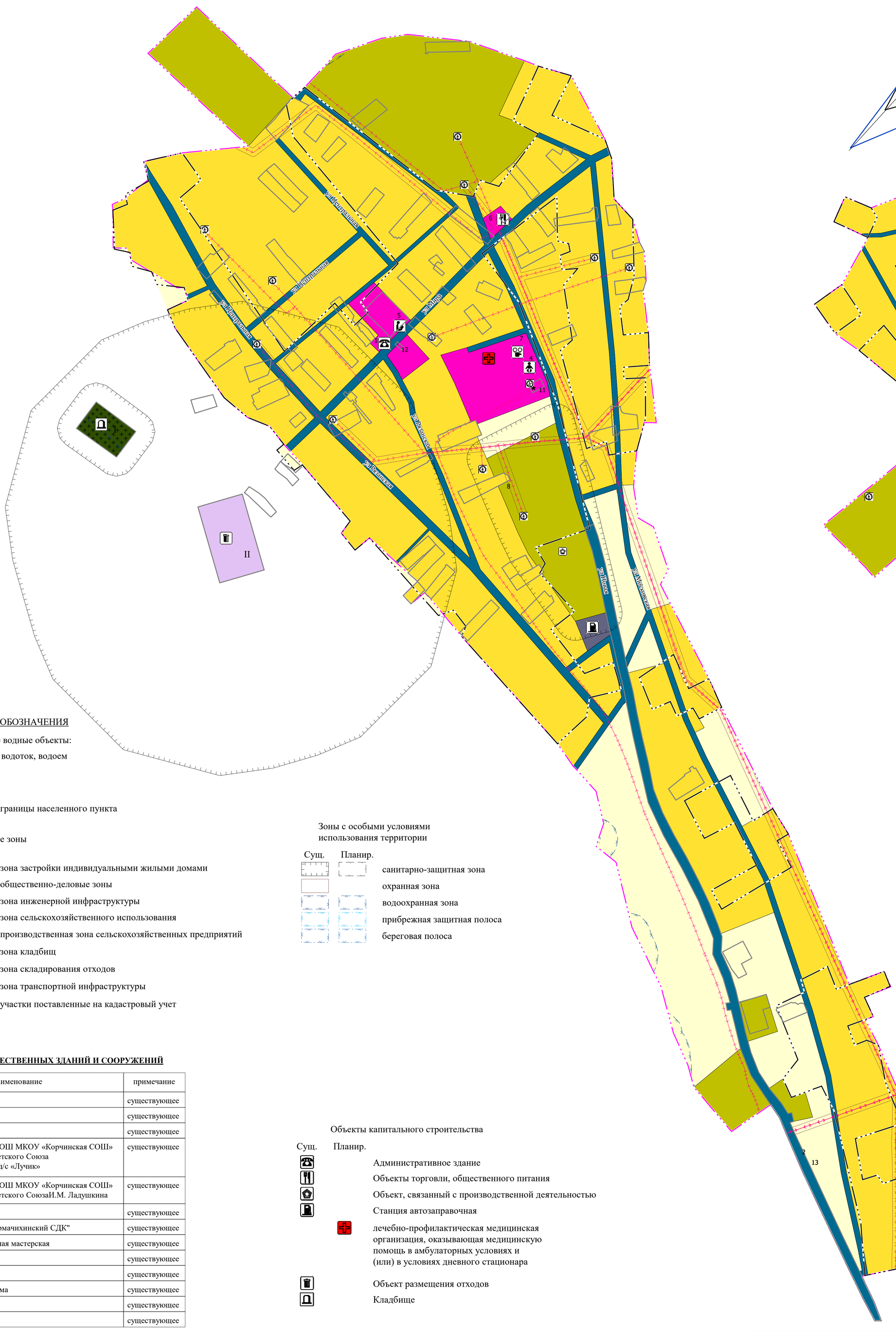

УСЛОВНЫЕ ОБОЗНАЧЕНИЯ

Поверхностные водные объекты:

водоток, водоем

Границы

Сущ. Планир.

границы населенного пункта

Функциональные зоны

Сущ. Планир.

- зона застройки индивидуальными жилыми домами
- общественно-деловые зоны
- зона инженерной инфраструктуры
- зона сельскохозяйственного использования
- производственная зона сельскохозяйственных предприятий
- зона кладбищ
- зона складирования отходов
- зона транспортной инфраструктуры
- участки поставленные на кадастровый учет

Зоны с особыми условиями использования территории

Сущ. Планир.

- санитарно-защитная зона
- охранная зона
- водоохранная зона
- прибрежная защитная полоса
- береговая полоса

Объекты капитального строительства

Сущ. Планир.

- Административное здание
- Объекты торговли, общественного питания
- Объект, связанный с производственной деятельностью
- Станция автозаправочная
- лечебно-профилактическая медицинская организация, оказывающая медицинскую помощь в амбулаторных условиях и (или) в условиях дневного стационара
- Объект размещения отходов
- Кладбище

Объекты инженерной инфраструктуры

Сущ. Планир.

- трансформаторная подстанция (ТП)
- ВЛ 10 кВт

ЭКСПЛИКАЦИЯ ОБЩЕСТВЕННЫХ ЗДАНИЙ И СООРУЖЕНИЙ

№ п/п	наименование	примечание
1	Администрация	существующее
2	Контора	существующее
3	Ферма	существующее
4	Ермачихинская ООШ МКОУ «Корчинская СОШ» имени Героя Советского Союза И.М. Ладушкина д/с «Лучик»	существующее
5	Ермачихинская ООШ МКОУ «Корчинская СОШ» имени Героя Советского СоюзаИ.М. Ладушкина	существующее
6	Столовая	существующее
7	МБУК "МФКЦ Ермачихинский СДК"	существующее
8	Машино-тракторная мастерская	существующее
9	Склады	существующее
10	Заправка	существующее
11	Контора Конеферма	существующее
12	Магазин	существующее
13	Склад	существующее

ЭКСПЛИКАЦИЯ ОБЪЕКТОВ СПЕЦИАЛЬНОГО НАЗНАЧЕНИЯ

№ п/п	наименование	примечание
I	Кладбище	существующее
II	ТБО	существующее

Изм.	Колич.	Лист	№ док	Подпись	Дата	ГЕНЕРАЛЬНЫЙ ПЛАН МУНИЦИПАЛЬНОГО ОБРАЗОВАНИЯ КОРЧИНСКИЙ СЕЛЬСОВЕТ МАМОНТОВСКОГО РАЙОНА АЛТАЙСКОГО КРАЯ			
Руководитель		Калачева Л.А.				Утверждаемая часть	Стадия	Лист	Листов
Архитектор		Мищенко М.А.					ГП	7	9
						КАРТА ФУНКЦИОНАЛЬНЫХ ЗОН КАРТА ПЛАНИРУЕМОГО РАЗМЕЩЕНИЯ ОБЬЕКТОВ МЕСТНОГО ЗНАЧЕНИЯ ТЕРРИТОРИИ (с. Ермачиха) (М 1:5000)	ООО "СибПроект" г. Барнаул		

ГЕНЕРАЛЬНЫЙ ПЛАН
МУНИЦИПАЛЬНОГО ОБРАЗОВАНИЯ КОРЧИНСКИЙ СЕЛЬСОВЕТ МАМОНТОВСКОГО РАЙОНА АЛТАЙСКОГО КРАЯ
КАРТА ФУНКЦИОНАЛЬНЫХ ЗОН
КАРТА ПЛАНИРУЕМОГО РАЗМЕЩЕНИЯ ОБЬЕКТОВ МЕСТНОГО ЗНАЧЕНИЯ ТЕРРИТОРИИ
(с. Корчино)
(М 1:5000)

УСЛОВНЫЕ ОБОЗНАЧЕНИЯ

Поверхностные водные объекты:

водоток, водоем

Границы

сущ. планир.

границы населенного пункта

Функциональные зоны

сущ. планир.

зона застройки индивидуальными жилыми домами

зона застройки малоэтажными жилыми домами (до 4 этажей, включая мансардный)

общественно-деловые зоны

зона инженерной инфраструктуры

зона сельскохозяйственного использования

производственная зона сельскохозяйственных предприятий

зона специального назначения

зона транспортной инфраструктуры

зона кладбищ

зона складирования отходов

границы участков поставленных на кадастровый учет

Зоны с особыми условиями использования территории

сущ. планир.

санитарно-защитная зона

зона санитарной охраны источников питьевого водоснабжения

охранная зона

водоохранная зона

прибрежная защитная полоса

береговая полоса

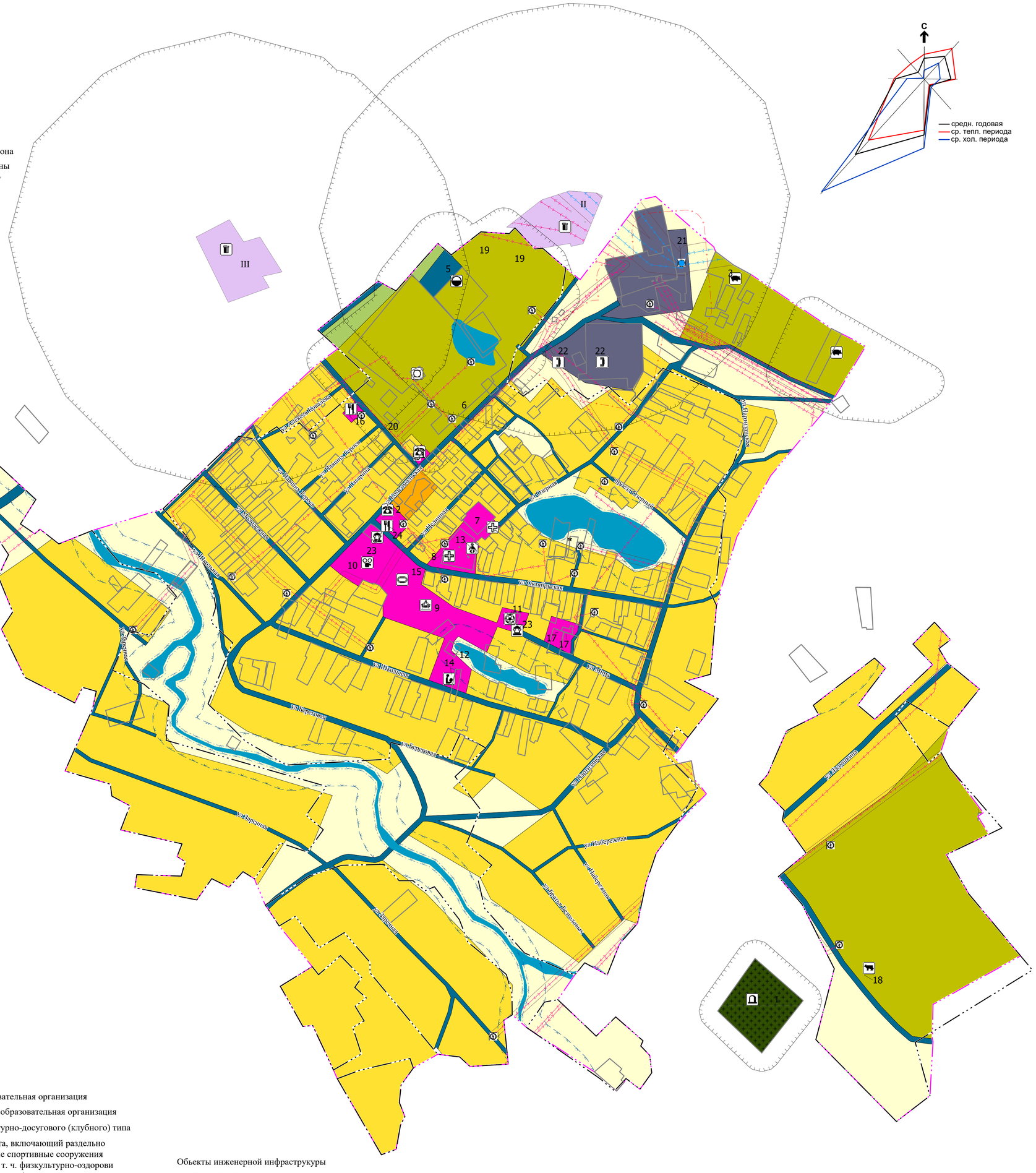

ЭКСПЛИКАЦИЯ ОБЩЕСТВЕННЫХ ЗДАНИЙ И СООРУЖЕНИЙ

№ п/п	наименование	примечание
1	Администрация	существующее
2	Контора	существующее
3	Свиноферма	существующее
4	Склады	существующее
5	Нефтебаза	существующее
6	Машинно-тракторная мастерская	существующее
7	КГБУЗ «Мамонтовская ЦРБ» участковая больница Корчинский филиал Мамонтовского района Алтайского края	существующее
8	Амбулатория	существующее
9	Парк	существующее
10	МБУК "МФКЦ Корчинский СДК"	существующее
11	Спортзал	существующее
12	Мастерские	существующее
13	Дошкольное отделение д/сад «Теремок» МКОУ «Корчинская СОШ» имени Героя Советского Союза И.М. Ладушкина	существующее
14	МКОУ «КорчинскаяСОШ» имени Героя Советского СоюзаИ.М. Ладушкина	существующее
15	Стадион	существующее
16	Кафе	существующее
17	Магазин	существующее
18	Ферма КРС на 1300 голов	существующее
19	Склад	существующее
20	Котельная	существующее
21	Подстанция	существующее
22	Сотовая связь	существующее
23	Памятник	существующее
24	Столовая	существующее

ЭКСПЛИКАЦИЯ ОБЬЕКТОВ СПЕЦИАЛЬНОГО НАЗНАЧЕНИЯ

№ п/п	наименование	примечание
I	Кладбище	существующее
II	ТБО	существующее
III	Поля фильтрации	существующее

ОБЬЕКТЫ КАПИТАЛЬНОГО СТРОИТЕЛЬСТВА

сущ. планир.

административное здание

предприятие по разведению свиней

объект, связанный с производственной деятельностью

нефтебаза (склад нефти или нефтепродуктов)

лечебно-профилактическая медицинская организация, оказывающая медицинскую помощь в амбулаторных условиях и (или) в условиях дневного стационара

объекты торговли, общественного питания

парк культуры и отдыха

предприятие по разведению молочного крупного рогатого скота, производство сырого молока

сущ. планир.

общеобразовательная организация

дошкольная образовательная организация

объект культурно-досугового (клубного) типа

объект спорта, включающий раздельно нормируемые спортивные сооружения (объекты) (в т. ч. физкультурно-оздоровительный комплекс)

спортивное сооружение

кладбище

памятник

объект размещения отходов

Объекты инженерной инфраструкуры

сущ. планир.

электрическая подстанция 110 кВ

трансформаторная подстанция (ТП)

водонапорная башня

водозабор

ВЛ 10 кВт

ВЛ 110 кВт

Изм.	Колич.	Лист	№ док	Подпись	Дата
Руководитель		Калачева Л.А.			
Архитектор		Мищенко М.А.			

ГЕНЕРАЛЬНЫЙ ПЛАН МУНИЦИПАЛЬНОГО ОБРАЗОВАНИЯ КОРЧИНСКИЙ СЕЛЬСОВЕТ МАМОНТОВСКОГО РАЙОНА АЛТАЙСКОГО КРАЯ

Утверждаемая часть

Стадия	Лист	Листов
ГП	6	9

КАРТА ФУНКЦИОНАЛЬНЫХ ЗОН
КАРТА ПЛАНИРУЕМОГО РАЗМЕЩЕНИЯ ОБЬЕКТОВ МЕСТНОГО ЗНАЧЕНИЯ ТЕРРИТОРИИ
(с. Корчино)
(М 1:5000)

ООО "СибПроект"
г. Барнаул

ООО «СибПроект»

ГЕНЕРАЛЬНЫЙ ПЛАН МУНИЦИПАЛЬНОГО ОБРАЗОВАНИЯ КОРЧИНСКИЙ СЕЛЬСОВЕТ МАМОНТОВСКОГО РАЙОНА АЛТАЙСКОГО КРАЯ

МАТЕРИАЛЫ ПО ОБОСНОВАНИЮ ПРОЕТКНЫХ РЕШЕНИЙ

Барнаул 2019

ООО «СибПроект»

Утвержден
Постановление _____
от_____201_ года №_____
(приложение)

ГЕНЕРАЛЬНЫЙ ПЛАН МУНИЦИПАЛЬНОГО ОБРАЗОВАНИЯ КОРЧИНСКИЙ СЕЛЬСОВЕТ МАМОНТОВСКОГО РАЙОНА АЛТАЙСКОГО КРАЯ

МАТЕРИАЛЫ ПО ОБОСНОВАНИЮ ПРОЕКТНЫХ РЕШЕНИЙ

Пояснительная записка

Заказчик: Администрация Мамонтовского района Алтайского края

Договор на оказание услуг: №1 от 25.02.2019 г.

Исполнитель: ООО «СибПроект»

Руководитель проекта:
_____ Калачева Л.А.

БАРНАУЛ 2019

Авторский коллектив:

Руководитель проекта	Л.А. Калачева
Архитектор	М.А. Мищенко
Инженер по электроснабжению	Н.А. Сытдикова
Инженер по водоснабжению и водоотведению	Т.П. Леонтьева
Инженер по теплоснабжению	Т.П. Леонтьева

СОСТАВ ГРАФИЧЕСКИХ МАТЕРИАЛОВ ПРОЕКТА

№ п/п	Наименование чертежа	Масштаб
	Материалы по обоснованию	
ГП 1	Карта современного использования и комплексной оценки территории муниципального образования Корчинский сельсовет Мамонтовского района Алтайского края	М 1:25 000
ГП2	Карта зон с особыми условиями использования территории Карта территорий, подверженных риску возникновения чрезвычайных ситуаций природного и техногенного характера муниципального образования Корчинский сельсовет Мамонтовского района Алтайского края	М 1:25 000
ГП3	Карта современного использования и комплексной оценки территории в границах с. Корчино	М 1:5 000
ГП4	Карта современного использования и комплексной оценки территории границах с. Ермачиха	М 1:5 000
ГП5	Карта современного использования и комплексной оценки территории в границах п. Потеряевка	М 1:5 000
	Утверждаемая часть	
ГП 6	Карта планируемого размещения объектов местного значения и карта функциональных зон муниципального образования Корчинский сельсовет Мамонтовского района Алтайского края	М 1:25 000
ГП 7	Карта границ населённого пункта муниципального образования Корчинский сельсовет Мамонтовского района Алтайского края	М 1:25 000
ГП 8	Карта функциональных зон муниципального образования Корчинский сельсовет Мамонтовского района Алтайского края	М 1:25 000
ГП 9	Карта функциональных зон. Карта планируемого размещения объектов местного значения в границах с. Корчино	М 1:5 000
ГП 10	Карта функциональных зон. Карта планируемого размещения объектов местного значения в границах с. Ермачиха	М 1:5 000
ГП 11	Карта функциональных зон. Карта планируемого размещения объектов местного значения в границах п. Потеряевка	М 1:5 000

Оглавление

ОБЩИЕ ПОЛОЖЕНИЯ. ЦЕЛИ И ЗАДАЧИ ПРОЕКТА.....6
1. АНАЛИЗ СОСТОЯНИЯ, ПРОБЛЕМ И НАПРАВЛЕНИЙ КОМПЛЕКСНОГО РАЗВИТИЯ ТЕРРИТОРИИ МУНИЦИПАЛЬНОГО ОБРАЗОВАНИЯ.....8
1.1 СВЕДЕНИЯ О ПЛАНАХ И ПРОГРАММАХ КОМПЛЕКСНОГО СОЦИАЛЬНОГО ЭКОНОМИЧЕСКОГО РАЗВИТИЯ МО КОРЧИНСКИЙ СЕЛЬСОВЕТ МАМОНТОВСКОГО РАЙОНА АЛТАЙСКОГО КРАЯ, ДЛЯ РЕАЛИЗАЦИИ КОТОРЫХ ОСУЩЕСТВЛЯЕТСЯ СОЗДАНИЕ ОБЪЕКТОВ МЕСТНОГО ЗНАЧЕНИЯ.....8
1.1.1 Стратегии устойчивого развития сельских территорий Российской Федерации на период до 2030 года.....8
1.1.2 Стратегия социально-экономического развития Сибири на период до 2025 года.10
1.1.3 Стратегия социально-экономического развития Алтайского края до 2025 года....11
1.2 ОБЩИЕ СВЕДЕНИЯ 12
1.3 АДМИНИСТРАТИВНО-ТЕРРИТОРИАЛЬНОЕ ДЕЛЕНИЕ КОРЧИНСКОГО СЕЛЬСОВЕТА 13
1.4. ПРИРОДНЫЕ УСЛОВИЯ И РЕСУРСЫ ТЕРРИТОРИИ.....13
1.4.1 Климат.....13
1.4.2 Гидрография и гидрология.....13
1.4.4 Минерально-сырьевые ресурсы.....14
1.5 СОЦИАЛЬНО-ЭКОНОМИЧЕСКОЕ ПОЛОЖЕНИЕ.....15
1.5.1 Трудовые ресурсы и прогноз численности населения 15
1.5.2 Жилищный фонд 18
1.4.3 Социальная сфера.....20
1.5 ОБЪЕКТЫ КУЛЬТУРНОГО НАСЛЕДИЯ 26
1.6 ТРАНСПОРТНАЯ ИНФРАСТРУКТУРА.....28
1.7 ИНЖЕНЕРНАЯ ИНФРАСТРУКТУРА 31
1.7.1. Электроснабжение 31
1.7.2 Водоснабжение и водоотведение 32
1.7.3 Теплоснабжение 33
1.7.4 Газоснабжение.....33
1.7.5 Электросвязь и проводное вещание 34
1.8 ЭКОЛОГИЧЕСКОЕ СОСТОЯНИЕ ТЕРРИТОРИИ 34
1.9 ОБЪЕКТЫ СПЕЦИАЛЬНОГО НАЗНАЧЕНИЯ 35
1.10 РИСКИ ВОЗНИКНОВЕНИЯ ЧРЕЗВЫЧАЙНЫХ СИТУАЦИЙ.....35
2. ОБОСНОВАНИЕ ПРЕДЛОЖЕНИЙ ПО ТЕРРИТОРИАЛЬНОМУ ПЛАНИРОВАНИЮ 36
2.1 СОВРЕМЕННАЯ ОРГАНИЗАЦИЯ ТЕРРИТОРИИ.....36
2.1.1 с. Корчино 36
2.1.2 с. Ермачиха 37
2.1.3п. Потеряевка.....37
2.1.4 Разъезд Подстепновский 37
2.2 ОГРАНИЧЕНИЯ ГРАДОСТРОИТЕЛЬНОГО РАЗВИТИЯ ТЕРРИТОРИИ СЕЛА.....37
2.3 ФУНКЦИОНАЛЬНОЕ ЗОНИРОВАНИЕ ТЕРРИТОРИИ.....38
2.3.1 Жилая зона.....38
2.3.2 Общественно-деловая зона 39
2.3.3 Зона рекреационного назначения.....39
2.3.4 Зона инженерной инфраструктуры 39
2.3.5 Зона транспортной инфраструктуры.....39
2.3.6 Зона коммунально-складского назначения 39

2.3.7 Зона производственного использования 40
2.3.8 Зона сельскохозяйственного использования 40
2.3.9 Зона специального назначения 40
2.4 ПЛАНИРОВОЧНАЯ ОРГАНИЗАЦИЯ ТЕРРИТОРИИ 40
2.5 ПРЕДЛОЖЕНИЯ ПО ИЗМЕНЕНИЮ ГРАНИЦ ТЕРРИТОРИЙ И ЗЕМЕЛЬ 42
2.6 ОБЪЕКТЫ МЕСТНОГО ЗНАЧЕНИЯ, ПЛАНИРУЕМЫЕ К РАЗМЕЩЕНИЮ НА ТЕРРИТОРИИ НАСЕЛЕННЫХ ПУНКТОВ 43
2.6.1 Жилищная сфера 43
2.6.2 Объекты социально-культурно-бытового значения 43
2.6.3 Производственная сфера 43
2.7 ТРАНСПОРТНОЕ ОБСЛУЖИВАНИЕ И УЛИЧНО-ДОРОЖНАЯ СЕТЬ 43
2.8 МЕРОПРИЯТИЯ ПО РАЗВИТИЮ ИНЖЕНЕРНОЙ ИНФРАСТРУКТУРЫ 44
2.8.1 Электроснабжение 44
2.8.2 Водоснабжение 44
2.8.3 Водоотведение 46
2.8.4 Теплоснабжение 46
2.8.5 Связь и информация 47
2.8.6 Газоснабжение 47
2.9 ИНЖЕНЕРНАЯ ПОДГОТОВКА ТЕРРИТОРИИ 47
2.10 ЗОНЫ С ОСОБЫМИ УСЛОВИЯМИ ИСПОЛЬЗОВАНИЯ ТЕРРИТОРИИ, МЕРОПРИЯТИЯ ПО ОХРАНЕ ОКРУЖАЮЩЕЙ СРЕДЫ 48
2.11 МЕРОПРИЯТИЯ ПО РАЗМЕЩЕНИЮ ОБЪЕКТОВ СПЕЦИАЛЬНОГО НАЗНАЧЕНИЯ 51
2.12 МЕРОПРИЯТИЯ ПО ПРЕДОТВРАЩЕНИЮ ЧРЕЗВЫЧАЙНЫХ СИТУАЦИЙ 51
3. ОСНОВНЫЕ ТЕХНИКО-ЭКОНОМИЧЕСКИЕ ПОКАЗАТЕЛИ ПРОЕКТА 53
4. ПЕРЕЧЕНЬ ЗЕМЕЛЬНЫХ УЧАСТКОВ, ВКЛЮЧЕННЫХ В ГРАНИЦУ ИЛИ ИСКЛЮЧЕННЫХ ИЗ ГРАНИЦЫ НАСЕЛЕННЫХ ПУНКТОВ МУНИЦИПАЛЬНОГО ОБРАЗОВАНИЯ КОРЧИНСКИЙ СЕЛЬСОВЕТ 56

ОБЩИЕ ПОЛОЖЕНИЯ. ЦЕЛИ И ЗАДАЧИ ПРОЕКТА

Проект генерального плана муниципального образования Корчинский сельсовет Мамонтовского района Алтайского края поселения выполнен ООО «СибПроект» г. Барнаул в 2019 г. в соответствии с действующими нормативно-правовыми документами:

– Градостроительным кодексом РФ от 29.12.2004 г. № 190-ФЗ (с изменениями);

– Земельным Кодексом РФ от 25.10.2001 г. № 136-ФЗ (с изменениями);

– Лесным кодексом РФ от 14.12.2006 г. № 200-ФЗ (с изменениями);

– Водным кодексом РФ от 03.06.2006 г. № 74-ФЗ (с изменениями);

– Федеральным законом Российской Федерации «Об особо охраняемых природных территориях» от 14.03.1995 г. № 33-ФЗ;

– Федеральным законом Российской Федерации «Об объектах культурного наследия (памятниках истории и культуры) народов Российской Федерации» от 25.06.2002 г. №73-ФЗ;

– Методическими рекомендациями по разработке проектов генеральных планов поселений и городских округов, утвержденными Приказом Министерства регионального развития Российской Федерации от 26 мая 2011 года № 244;

– Требованиями к описанию и отображению в документах территориального планирования объектов федерального значения, объектов регионального значения, объектов местного значения, утвержденными Приказом Министерства регионального развития Российской Федерации от 7 декабря 2016 г. №793;

– Нормативами градостроительного проектирования Алтайского края, утвержденными Постановлением Администрации Алтайского края от 09.04.2015 №129 (с изменениями на 24.08.2018г.);

– СП 42.13330.2016 «СНиП 2.07.01-89* Градостроительство. Планировка и застройка городских и сельских поселений»;

– СанПиН 2.2.1/2.1.1.1200–03 «Санитарно – защитные зоны и санитарная классификация предприятий, сооружений и иных объектов»;

– другой нормативной, градостроительной, технической документацией.

В основу разработки проекта положены следующие исходные данные:

1. Техническое задание на разработку проекта генерального плана муниципального образования Корчинский сельсовет Мамонтовского района Алтайского края, выданное администрацией.

2. Данные о трудовых ресурсах, демографическом составе населения, инвентаризационные данные по жилищному фонду и зданиям культурно-бытового обслуживания, данные о предприятиях, учреждениях и организациях, о состоянии инженерного оборудования предоставлены службами администрации.

Целью разработки проекта генерального плана является создание действенного инструмента управления развитием территории в соответствии с федеральным законодательством и законодательством субъекта Российской Федерации. Проектные решения генерального плана являются основой для комплексного решения вопросов организации планировочной структуры; территориального, инфраструктурного и социально-экономического развития поселений; разработки правил землепользования и застройки, устанавливающих правовой режим использования территориальных зон; определения зон инвестиционного развития.

Основной задачей проекта является подготовка предложений по следующим вопросам:

– выявление проблем градостроительного развития территории муниципального образования Корчинский сельсовет Мамонтовского района Алтайского края;

– определение направлений развития территории населённых пунктов;

– установление функционального назначения территорий исходя из совокупности социальных, экономических экологических и иных факторов в целях обеспечения устойчивого развития территорий, развития инженерной транспортной и социальной инфраструктур;

– определение территорий для жилищного строительства, развития производственных территорий, системы (объектов) обслуживания населения;

– определение местоположения и основных характеристик объектов местного значения, необходимых для осуществления полномочий органов местного самоуправления поселения;

– установление градостроительных требований к сохранению объектов историко-культурного наследия и особо охраняемых природных территорий, экологическому и санитарному благополучию территории;

– определение мероприятий по установлению зон различного функционального назначения; установлению границ населенного пункта, развитию и размещению объектов капитального строительства социальной сферы, транспортной и инженерной инфраструктуры, предотвращению чрезвычайных ситуаций природного и техногенного характера, последовательности их выполнения.

Генеральным планом определены следующие сроки реализации:

Первая очередь строительства – 2019-2029 годы.

Расчетный срок строительства – 2019-2039 годы (в соответствии с ч.11 ст.9 ГрК РФ генеральные планы поселений и городских округов утверждаются на срок не менее чем 20 лет).

1. АНАЛИЗ СОСТОЯНИЯ, ПРОБЛЕМ И НАПРАВЛЕНИЙ КОМПЛЕКСНОГО РАЗВИТИЯ ТЕРРИТОРИИ МУНИЦИПАЛЬНОГО ОБРАЗОВАНИЯ

1.1 СВЕДЕНИЯ О ПЛАНАХ И ПРОГРАММАХ КОМПЛЕКСНОГО СОЦИАЛЬНОГО ЭКОНОМИЧЕСКОГО РАЗВИТИЯ МО КОРЧИНСКИЙ СЕЛЬСОВЕТ МАМОНТОВСКОГО РАЙОНА АЛТАЙСКОГО КРАЯ, ДЛЯ РЕАЛИЗАЦИИ КОТОРЫХ ОСУЩЕСТВЛЯЕТСЯ СОЗДАНИЕ ОБЪЕКТОВ МЕСТНОГО ЗНАЧЕНИЯ

1.1.1 Стратегии устойчивого развития сельских территорий Российской Федерации на период до 2030 года

Целями государственной политики в области обеспечения устойчивого развития сельских территорий на период до 2030 года являются:

- создание благоприятных социально-экономических условий для выполнения сельскими территориями их общенациональных функций и решения задач территориального развития;
- обеспечение стабилизации численности сельского населения и создание условий для его роста за счет снижения смертности, увеличения ожидаемой продолжительности жизни, уменьшения миграционного оттока населения;
- обеспечение занятости, повышение уровня и качества жизни сельского населения с учетом современных требований и стандартов;
- повышение эффективности сельского хозяйства и вклада сельских территорий в социально-экономическое развитие страны.

Государственная политика в области обеспечения устойчивого развития сельских территорий осуществляется в соответствии со следующими принципами:

- развитие сельской местности как единого территориального исторически сложившегося комплекса, выполняющего важные общественно значимые функции и вносящего значительный вклад в комплексное социально-экономическое развитие Российской Федерации;
- обеспечение конституционных прав граждан, проживающих в сельской местности, в том числе обеспечение доступности и качества государственных и муниципальных услуг;
- создание условий для повышения доступности и качества иных социально значимых услуг, предоставляемых сельским жителям на возмездной основе;
- использование различных форм государственной поддержки для обеспечения благоприятных условий социально-экономического развития сельских территорий, всестороннего использования существующего экономического и социально-демографического потенциала;
- партнерство между государством, органами местного самоуправления, бизнесом и сельским населением в целях обеспечения устойчивого развития сельских территорий;
- использование потенциала развития всех сельских населенных пунктов с выделением центров межселенного обслуживания;
- дифференцированный подход к развитию сельских территорий, учет существующих территориальных особенностей и их влияния на потенциал социально-экономического развития сельских территорий, направленный на сокращение межрегио-

нальной и внутрирегиональной дифференциации в уровне и качестве жизни сельского населения;

- использование преимуществ сельского образа жизни при реализации мероприятий молодежной и демографической политики в сельской местности;

- расширение и углубление связей сельских территорий с городами, интегрирование сельских территорий в единую общеэкономическую систему на основе агропромышленной интеграции и кооперации, развития современных экономически эффективных форм организации хозяйственной деятельности организаций всех форм собственности;

- развитие в сельской местности местного самоуправления, институтов гражданского общества, всех форм кооперации, повышение участия сельского населения в принятии решений по вопросам развития сельских территорий;

- рациональное природопользование, сохранение и улучшение традиционных агроландшафтов, бережное отношение к невосполнимым природным ресурсам;

- обеспечение эпизоотического благополучия сельских территорий;

- реализация в сельской местности инвестиционных проектов в агропромышленном комплексе, взаимоувязанных с обеспечением населенных пунктов, где они реализуются, объектами социальной и инженерной инфраструктуры;

- создание дополнительных высокотехнологичных рабочих мест в организациях агропромышленного комплекса в сельской местности;

- наличие мер по стимулированию привлечения внебюджетных источников в целях комплексного развития социально-инженерной инфраструктуры и улучшения жилищных условий в сельской местности.

Достижение целей обеспечения устойчивого развития сельских территорий в соответствии с указанными принципами будет осуществляться путем решения следующих задач:

- создание комплекса условий и предпосылок для улучшения демографической ситуации в сельской местности;

- оптимизация территориального размещения сельского хозяйства и связанных с ним отраслей;

- диверсификация сельской экономики;

- развитие малого предпринимательства и кооперации в сельской местности;

- совершенствование социальной инфраструктуры, повышение доступности социальных услуг;

- совершенствование жилищной и инженерно-коммунальной инфраструктуры;

- развитие дорожно-транспортной инфраструктуры сельских территорий;

- расширение доступа сельского населения к услугам современных средств связи;

- улучшение доступа сельских жителей к ресурсам развития;

- создание условий для гармоничного этнокультурного развития, сохранение и приумножение культурного потенциала сельских территорий, комплексное обеспечение культурно-досуговых потребностей сельского населения;

- создание условий для успешной социализации и самореализации сельской молодежи;

- совершенствование кадрового, научного и методического обеспечения развития сельских территорий;

- совершенствование местного самоуправления и развитие институтов гражданского общества;

- создание условий для устойчивого развития традиционных агроландшафтов, обеспечение рационального природопользования;

- обеспечение доступа сельского населения к ветеринарным услугам.

Указанные задачи определяют приоритетные направления государственной политики в области обеспечения устойчивого развития сельских территорий на период до 2030 года.

1.1.2 Стратегия социально-экономического развития Сибири на период до 2025 года

Стратегической целью развития Сибири является обеспечение устойчивого повышения уровня и качества жизни населения на основе сбалансированной социально-экономической системы инновационного типа, гарантирующей национальную безопасность, динамичное развитие экономики и реализацию стратегических интересов России в мировом сообществе.

Основные показатели социально-экономического развития Сибири к концу 2020 года должны соответствовать среднероссийским значениям. Для этого среднегодовой темп прироста суммарного валового регионального продукта начиная с 2012 года должен превышать среднероссийский показатель.

Такой подход к формированию целей Стратегии определяется необходимостью преодоления отставания развития социального сектора и превращения регионов Сибири в территорию комфортного проживания и успешного ведения бизнеса.

Решение определенных Стратегией задач позволит сформировать на территории Сибири условия, обеспечивающие:

- повышение привлекательности регионов Сибири для инвестирования в новые проекты и расширения действующего бизнеса;

- создание новых и модернизацию действующих производств, в том числе высокотехнологичных и наукоемких;

- модернизацию социальной инфраструктуры, включая образование, здравоохранение, социальную защиту, физическую культуру и спорт, жилищный сектор;

- повышение привлекательности регионов Сибири для постоянного проживания;

- привлечение на этой основе дополнительных трудовых ресурсов, увеличение численности населения Сибири к 2030 году на 600 - 800 тыс. человек;

- формирование опорной системы поселений - основы национальной безопасности страны на ее юго-восточных рубежах.

Сценарий развития Сибири увязан с инновационным сценарием Концепции долгосрочного социально-экономического развития Российской Федерации на период до 2020 года.

Вместе с тем в период до 2020 года развитие региона по-прежнему будет связано с традиционными отраслями экономики Сибири и с расширением вовлечения в хозяйственный оборот ее природных ресурсов, но с учетом повышения доли перерабатывающей промышленности в структуре валового регионального продукта региона и инновационной направленности долгосрочного развития экономики.

1.1.3 Стратегия социально-экономического развития Алтайского края до 2025 года

Развитие экономики Алтайского края в средне- и долгосрочной перспективе будет во многом определяться моделью развития российской экономики в целом.

Базовый сценарий развития - интеграция Алтайского края в обновляющуюся российскую экономику, в новую пространственную структуру хозяйства страны, повышение статуса региональной экономики в макрорегиональном масштабе.

В прогнозном периоде определяющее воздействие на экономику Алтайского края будут оказывать следующие внешние факторы: состояние мировой и российской экономики, ценовая политика на мировых рынках, налоговые условия, таможенно-тарифная политика, параметры инфляции, динамика обменного курса рубля, экономические и социальные последствия вступления России в ВТО и др.

Важным внешним фактором развития Алтайского края является конкурентная среда как в целом в Сибирском федеральном округе, так и с соседними субъектами. Внутренние факторы развития Алтайского края определяются имеющимися ресурсами (природными, минерально-сырьевыми, трудовыми), экономическим, инновационным потенциалом, динамикой основных макроэкономических показателей края на фоне СФО.

Стратегическая миссия Алтайского края заключается в превращении его в динамично развивающийся, геополитически значимый и удобный для жизни регион, в территорию успеха, здоровья и благополучия ее жителей.

Выполнение данной миссии предполагает:

- создание на территории края наиболее мощной в азиатской части России продовольственной базы на основе формирования агропромышленного кластера федерального значения, включающего полный комплекс производств и инновационных центров, обеспечивающих его высокую конкурентоспособность и эффективное функционирование ≪от поля до продукта≫;

- реализацию геоэкономического (транспортно-географического) потенциала Алтайского края путем создания современной транспортной инфраструктуры краевого, федерального и международного значения, включая модернизацию и дальнейшее расширение автодорожной и железнодорожной сети (в т.ч. в рамках развития международных транспортных коридоров), формирование транспортно-логистических комплексов, ориентированных на обслуживание развивающихся внешнеторговых связей Российской Федерации, развитие аэропортовой инфраструктуры и т.д.;

- формирование высокоразвитого многофункционального туристско-рекреационного комплекса международного уровня, ориентированного на предоставлении туристических и лечебно-оздоровительных услуг широкому кругу отечественных и зарубежных рекреантов в различных ценовых сегментах;

- инновационную модернизацию и дальнейшую диверсификацию структуры краевой экономики, развитие существующих и создание новых промышленных районов и кластеров в различных отраслях и секторах экономики Алтайского края.

При разработке генерального плана учитывались следующие документы территориального планирования и градостроительного зонирования:

-Схема территориального планирования Алтайского края;

-Схема территориального планирования Мамонтовского района Алтайского края;

-Правила землепользования и застройки Корчинского сельсовета Мамонтовского района Алтайского края;

- Местные нормативы градостроительного проектирования МО Корчинский сельсовет Мамонтовского района Алтайского края.

При разработке генерального плана учитывались следующие государственные программы:

- Федеральная целевая программа «Устойчивое развитие сельских поселений на 2014-2017 годы и на период до 2020 года»;
- Государственная программа Алтайского края «Устойчивое развитие сельских поселений Алтайского края» на 2012-2020 годы;
- Программа социально-экономического развития Мамонтовского района Алтайского края на 2013-2020;
- Долгосрочная муниципальная целевая программа «Устойчивое развитие Мамонтовского района» на 2013-2020 годы;
- Муниципальная программа Здоровье. Формирование и популяризация здорового образа жизни на 2015-2020 гг;
- Муниципальная программа Комплексные меры противодействия злоупотреблению наркотиками и их незаконному обороту в Мамонтовском районе на 2018 - 2022 годы;
- Муниципальная программа Комплексное развитие систем коммунальной инфраструктуры, энергосбережение и повышение энергетической эффективности муниципального образования Мамонтовский район Алтайского края на 2015 - 2020 годы;
- Муниципальная программа Культура Мамонтовского района на 2017-2020 годы;
- Муниципальная программа Обеспечение жильем молодых семей в Мамонтовском районе на 2016-2020 годы;
- Муниципальная программа Повышение безопасности дорожного движения в Мамонтовском районе на 2013-2020 годы;
- Муниципальная программа Поддержка и развитие малого и среднего предпринимательства в Мамонтовском районе на 2017-2021 годы;
- Муниципальная программа Профилактика преступлений и иных правонарушений в Мамонтовском районе на 2017-2020 годы;
- Муниципальная программа Развитие образования в Мамонтовском районе на 2015 - 2020 годы;
- Муниципальная программа Развитие физической культуры и спорта в Мамонтовском районе на 2016-2018 годы;
- Муниципальная программа Создание благоприятных условий для привлечения инвестиций в Мамонтовский район Алтайского края на 2016-2020 годы;
- Муниципальная программа Улучшение демографической ситуации в Мамонтовском районе на 2016-2020 годы.

1.2 ОБЩИЕ СВЕДЕНИЯ

Корчинский сельсовет расположен в северной части Мамонтовского района Алтайского края. В состав сельского поселения входят четыре населенных пункта: село Корчино (административный центр) и село Ермачиха, пос. Потеряевка, разъезд Подстепновский. Площадь Мамонтовского района составляет 2305,20 км.кв, площадь Корчинского сельсовета – 133,02 га. Территория Корчинского сельсовета на северо-востоке граничит с Тюменцевским и Ребрихинским районами, на юго-востоке с Кадниковским сельсоветом, на юге с Буканским сельсоветом, на юго-западе с Тимирязевским, Комсомольским и на юге с

Гришенским сельсоветом. Средняя плотность населения – 8,5 чел./кв.км. Численность населения муниципального образования на 01.01.2018 составляет 1366 человек, в том числе с. Корчино -1055 чел., с. Ермачиха – 375 чел., п. Потеряевка – 33 чел., р-д Потеряевский – 3 чел.

Основное направление — сельское хозяйство. Развито производство зерна, на территории сельсовета находятся предприятия по переработке сельхозпродукции.

По территории сельсовета проходят автомобильная трасса «Ребриха-Шарчино- Корчино-Завьялово-Леньки-Благовещенка» и участок Западно-Сибирской железной дороги**.**

1.3 АДМИНИСТРАТИВНО-ТЕРРИТОРИАЛЬНОЕ ДЕЛЕНИЕ КОРЧИНСКОГО СЕЛЬСОВЕТА

Корчинский сельсовет — муниципальное образование в Мамонтовском районе Алтайского края Российской Федерации.

Административный центр — село Корчино.

Статус и границы Корчинского сельсовета установлены Законом Алтайского края от 31 декабря 2013 года № 94-ЗС «О преобразовании муниципальных и административно-территориальных образований Ермачихинский сельсовет Мамонтовского района Алтайского края и Корчинский сельсовет Мамонтовского района Алтайского края».

1.4. ПРИРОДНЫЕ УСЛОВИЯ И РЕСУРСЫ ТЕРРИТОРИИ

1.4.1 Климат

Климат резко-континентальный, отмечается суровой зимой с сильными ветрами и метелями, весенними и осенними заморозками, жарким летом. Среднегодовая температура воздуха составляет 1,1°С. Средняя минимальная температура – -48°С, июля – +40°С. Амплитуда колебания среднемесячных температур воздуха за год достигает 37,4°С, а абсолютных 88°С**.**

Средне годовое количество осадков составляет 350 мм.

Средняя высота снежного покрова - 22см. Глубина промерзания грунтов – 2,3 м.

Погода с ветрами бывает более 200 дней в году. Наиболее часты ветры весной и осенью. Преобладающее направление ветра юго-западное.

1.4.2 Гидрография и гидрология

Гидрография. На территории Корчинского сельсовета протекают реки: р. Ермачиха и р. Солоновка.

Река Ермачиха является временно действующим водотоком со стоком только весной. Начало стока приходится на первую декаду апреля. Половодье проходит в русле, заполненном снегом, и сопровождается заторными явлениями. Высота подъема уровня воды зависит от дружности весны и снеговых запасов и составляет в среднем 1,5-1,7 м, а в многоводные годы достигает 2-2,5 м.

На подъеме половодья наблюдается ледоход от прорыва плотин, расположенных в верховьях и низовьях реки. Продолжительность стояния высоких уровней воды 3-5 дней. Прекращается сток в середине мая. Русло на всем протяжении сухое, небольшие плесы

встречаются только в нижнем течении. На пересохших участках на глубине 0,7-1,0 м имеются подрусловые воды. Зимой русло забивается снегом, сток отсутствует.

Установление сплошного ледникового покрова на прудах происходит в конце второй-начале третьей декады октября. Толщина льда в прудах достигает 1 метра, в суровые зимы до 1,3 м. Вода в прудах и на реке Ермачиха пресная, имеет гидрокарбонатно-кальциевый характер (минерализация ее составляет 0,3-0,9 г/л).

Перечень водных объектов на территории Корчинского сельсовета

Таблица 1

№ п/п	Наименование рек и озер	Муниципальный район	Длина водотока, км. Площадь зеркала озера, кв. км	Ширина водоохранных зон, м
		реки		
1	Солоновка	Мамонтовский	14,3	100
2	Ермачиха	Мамонтовский	32,5	100

Гидрология. Грунтовые воды на территории Корчинского сельсовета преимущественно залегают на глубине 1-2 м от поверхности земли. В питании грунтовых вод главную роль играют атмосферные осадки, а в ложбинах древнего стока и поверхностные воды.

К ноябрю-декабрю уровень грунтовых вод стабилизируется и в течение зимы практически не изменяется. Интенсивность испарения грунтовых вод зависит от глубины залегания.

1.4.4 Минерально-сырьевые ресурсы

На территории Корчинского сельсовета государственным балансом и кадастрами месторождений и появлений твердых полезных ископаемых учтено одно месторождение кирпичного сырья (таблица 2).

Перечень месторождений и проявлений твердых полезных ископаемых в Корчинском сельсовете

Таблица 2

Название месторождения (проявления)	Привязка	Краткая характеристика	Запасы в тыс.м^3	Учет балансом на 1.01.08	Примечание
Корчинское	Расположено на северной окраине села Корчино	Месторождение сложено покровными суглинками и супесями верхнечетвертичного современного возраста. Полезным ископаемым являются умеренно пластичные суглинки(среднее число пластичности от 10), пластинообразные залегающие непосредственно под почвенно-растительным слоем средней мощностью 0,4 м. Средняя мощность суглинков 6,7м . Су-	Запасы $C_{1+}C_2$-548 тыс.м^3 рассмотрены и приняты к сведению ТС НГРП «Запсибгеология» (протокол от 12.01.1994 г.)	Не учтены	Необходима государственная геологическая экспертиза запасов. Сведений об эксплуатации нет.

		глинки в естественном состоянии пригодны для производства керамического кирпича марки «75», «F-50». Грунтовые воды не встречены.			

1.5 СОЦИАЛЬНО-ЭКОНОМИЧЕСКОЕ ПОЛОЖЕНИЕ

1.5.1 Трудовые ресурсы и прогноз численности населения

При оценке тенденций экономического роста территории в качестве одной из важнейших составляющих является анализ демографической ситуации, служащий решению следующих задач:

- определение перспективной численности населения и его половозрастной структуры;
- оценка численности населения трудоспособного возраста — основного источника трудовых ресурсов;
- обоснование перспектив социально-экономического развития;
- разработка концепции демографического развития, согласованной с концепцией социально-экономического и научно-технического развития;
- оценка возможных проблем демографического развития;
- создание основ для разработки демографической политики.

На демографические прогнозы в большей степени опирается планирование всего народного хозяйства: производство товаров и услуг, жилищного и коммунального хозяйства, трудовых ресурсов, подготовка кадров специалистов школ и детских дошкольных учреждений, строительство дорог, развитие транспортной инфраструктуры и многое другое.

Потребное количество кадров в Корчинском сельсовете на первую очередь и расчётный срок устанавливается на основе планируемого количества трудящихся по отраслям народного хозяйства.

Перечень производственных предприятий, организаций и учреждений, имеющих градообразующее значение, численность кадров в них по современному состоянию, на первую очередь и расчётный срок предоставляется Администрацией Мамонтовского района Алтайского края.

Структура основных градообразующих кадров

Таблица 3

№№ п/п	Отрасли и предприятия	Численность градообразующих кадров (чел)					
		2015	2016	2017	2018	Первая очередь до 2029 г.	Расчётный срок до 2039г.
Сельскохозяйственные организации							
1	СПК «Корчинский»	56	56	56	56	60	80
КФХ							
2	Крестьянско-фермерские хозяйства	12	12	12	12	20	20
Коммунально-складские организации							

3	Коммунально-складские организации	4	4	4	4	4	4
Адм.-хоз. и общественные организации муниципального уровня							
4	Администрация Корчинского сельсовета						
5	МКОУ «КорчинскаяСОШ» имени Героя Советского СоюзаИ.М. Ладушкина	25	25	25	25	25	25
6	Дошкольное отделение д/сад «Теремок» МКОУ «Корчинская СОШ» имени Героя Советского Союза И.М. Ладушкина	11	11	11	11	12	12
7	ОСПУ ФПС Алтайского края, филиал ФГУП «Почта России»	12	12	12	12	12	12
	КГБУЗ «Мамонтовская ЦРБ» участковая больница Корчинский филиал Мамонтовского района Алтайского края	6	6	6	6	6	6
	МБУК МФКЦ Мамонтовского района Алтайского края - филиал	4	4	4	4	4	4
	Ермачихинская ООШ МКОУ «Корчинская СОШ» имени Героя Советского СоюзаИ.М. Ладушкина	13	13	13	13	13	13
	Ермачихинская ООШ МКОУ «Корчинская СОШ» имени Героя Советского СоюзаИ.М. Ладушкина д/с «Лучик»	5	5	5	5	5	5
8	Сбербанк	1	1	1	1	1	1
11	ФАП	2	2	2	2	2	2
Сфера розничной торговли, предприятий общественного питания, ремонт бытовой техники, автомобилей, и т.д.							
12	Магазины	16	16	16	16	16	16

Данные по возрастной структуре населения предоставлены Администрацией Мамонтовского района Алтайского края.

На территории Корчинского сельсовета общей численностью населения 1366 человек (численность населения Российской Федерации по муниципальным образованиям на 01.01.2018г. РОССТАТ), фактически проживают 1146 человек по данным администрации Корчинского сельсовета. За 2018 год прибыло 14 человек, убыло 35, родилось 15 человек, умерло 19 человек. Работающее население составило 308 человек, пенсионеры 392 человека, дети от 0 до 18 лет – 322 человека.

Многодетные семьи 18, в них детей 55; не полные семьи 36, в них детей 55; 3 семьи состоят на учете, как семьи, находящиеся в социально-опасном положении.

Численность населения Корчинского сельсовета по данным Росстата

Таблица 4

год	2008	2009	2010	2011	2012	2013	2014	2015	2016	2017	2018
кол.	1273	1276	1153	1153	1127	1091	1054	1448	1400	1385	1366

Рисунок 1

По данным Администрации Корчинского сельсовета численность население на 01.01.2019 составляет 1492 чел., в том числе:

-с.Корчино –зарегистрировано 1049 чел, фактически проживает 758 чел;

-с.Ермачиха –зарегистрировано 402 чел, фактически проживает 291 чел;

-пос.Потеряевка –зарегистрировано 41 чел., фактически проживает 27 чел.

<u>Расчет численности населения по естественному приросту и миграции</u> выполняется по формуле:

$$Нр = Нф \times \left(1 + \frac{П+М}{100}\right)^{t};$$

Где: Нр - проектная численность населения, человек;

Нф - фактическая численность населения в исходном году (на начальный год расчёта), человек;

П - естественный среднегодовой прирост населения, %;

М - среднегодовая разница миграции населения, %;

t - расчётный срок (10 лет и 20 лет).

Расчёты по формуле показывают, что при сохранении существующих показателей темпа естественного прироста населения и миграции в дальнейшем будет происходить уменьшение численности населения.

Территория муниципального образования имеет достаточную базу для развития. Создание рабочих мест и трудоустройство не менее 50% от общей численности трудоспособного населения будет способствовать развитию градообразующих предприятий и организаций. Это возможно при снижении миграционного оттока населения и создания благоприятных социальных условий проживания населения; развитии сельскохозяйственной отрасли и предприятий малого и среднего бизнеса по производству и переработке сельскохозяйственной продукции, что наиболее перспективно для данной территории; предприятий по обслуживанию населения и др.

Показатели, принятые за основу во всех последующих проектных расчетах, отражены в таблице № 5.

Расчётная численность населения

Таблица 5

Наименование населенного пункта	Численность населения, чел.		
	сущ.	Первая очередь 2029 г.	Расчетный срок 2039г.
Расчетная численность населения по естественному приросту и миграции	1366	1156	968
Расчетная численность населения по градообразующей группе населения	1366	1400	1500
Принято генеральным планом		1400	1500

1.5.2 Жилищный фонд

Существующий жилищный фонд представлен индивидуальной жилой усадебной застройкой, двухквартирными домами малой этажности.

Всего количество дворов в МО Корчинский сельсовет- 581. Из них 433 жилых домов, 148 не жилых домов. (пос.Потеряевка 13 жилых, 3 не жилых; с.Ермачиха 133 жилых, 81 не жилой; с.Корчино 287 жилых, 64 не жилых).

Всего существующий жилой фонд составляет 20614,0 $м^{2.}$

На территории Корчинского сельсовета площадь ветхого и аварийного жилья составляет 886,2 $м^2$.

Характеристика ветхого и аварийного жилого фонда

Таблица 6

Адрес	Год постройки	Материал стен	Площадь жилая, $м^2$	Количество проживающих	Примечание
1	2	3	4	5	6
с. Корчино, ул. Павших героев, 11	1963	кирпич	385	12	2-х эт, 2 подъезда
с. Корчино, ул. Комсомольская, 20	1963	кирпич	501,2	18	2-х эт, 2 подъезда

Расчёт потребной общей площади жилого фонда на первую очередь и расчётный срок выполнен исходя из проектной численности населения и норм обеспеченности на одного человека (таблица № 7).

При расчете потребной площади жилого фонда была принята средняя площадь дома в усадебной застройке не менее 60 м^2, при коэффициенте семейности 2,8. Нормативная площадь земельного участка составляет 25 соток (2500 м^2). Таким образом, на расчетный срок при увеличении численности населения на 34 человека и в соответствии с планируемой обеспеченностью общей площадью жилого фонда необходимо строительство 12 домов. Для размещения 12 новых индивидуальных жилых домов потребуется 3,0 га территории.

В пос. Потеряевка существует потребность в новом жилищном строительстве, т.к. есть перспектива роста населения.

Расчёт объёмов жилищного строительства

Таблица 7

Наименование	Единицы измерения	Показатели		
		Существующее положение на 01.01.2018 г	Первая очередь на 2029 г	Расчётный срок к 2039 году
1	2	3	4	5
Население	чел	1366	1400	1500
Число домохозяйств и квартир		433	-	
Коэффициент семейности		2,8	2,8	2,8
Общая площадь жилого фонда, всего в том числе: - индивидуальный - многоквартирный	м^2	20614 886,2		
Необходимо всего общей площади	м^2			
Средняя площадь 1 дома (1 квартиры)	м^2	49,6	60	60
Сохраняемый жилой фонд	м^2	20614,0	20614	20614
Снос аварийного жил. фонда		-	-	-
Проектируемый жилой фонд, всего, в том числе:	м^2		720	600
-реконструкция существующего жилого усадебного фонда	м^2	-	-	-
- строительство новых домов	дом/м^2		12/720	12/600
Обеспеченность общей площадью жилого фонда	**м^2/чел**	**15,1**	**20,8**	**20,8**

1.4.3 Социальная сфера

Социальная инфраструктура – система необходимых для жизнеобеспечения человека материальных объектов населенного пункта, а также предприятий, учреждений и организаций, оказывающих социальные услуги населению, органов управления и кадров, деятельность которых направлена на удовлетворение общественных потребностей граждан соответственно установленным показателям качества жизни.

В настоящее время на территории муниципального образования расположен ряд социальных и культурно – бытовых объектов, обеспечивающих потребности населения, характеристика которых представлена в таблице 8.

В настоящее время материальная база учреждений культуры, как и других отраслей социальной сферы, находится в тяжелом состоянии, по причине недостаточного финансирования. Здания клуба и школы требуют капитального ремонта и модернизации технического оснащения.

Характеристика существующих и строящихся объектов культурно-бытового назначения по состоянию на 01.01.2018

Таблица 8

№№ п/п	Наименование учреждений	Адрес (улица, № дома)	Количество работающих (чел)	Единовременная вместимость или пропускная способность	Материал стен	Этажность	Отдельное здание или встроенное помещение	Год постройки	Здание специальное или приспобленное (% износа)	Примечание возможное использов. по назначению или снос,реконстр.
1	2	3	4	5	6	7	8	9	10	11
с. Корчино										
1	МБУК «МФКЦ Корчинский СДК»	ул.Комсомольская,12	2	190	кирпич	2	отдельное	1971	специальное	по назначению
2	МКОУ «Корчинская СОШ» имени Героя Советского СоюзаИ.М. Ладушкина	ул.Школьная,45	25	250	кирпич	2	отдельное	1955	специальное	по назначению
3	Дошкольное отделение д/сад «Теремок» МКОУ «Корчинская СОШ» имени Героя Советского Союза И.М. Ладушкина	ул.Октябрьская,11	12	40	кирпич	2	отдельное	1992	специальное	по назначению
4	ОСПУ ФПС Алтайского края, филиал ФГУП «Почта России»	ул.Комсомольская,27	3	5	кирпич	2	встроенное помещение	1959	приспособленное	по назначению
5	Сбербанк	ул.Комсомольская,27	1	80	кирпич	2	встроенное помещение	1959	приспособленное	по назначению
5	КГБУЗ «Мамонтовская ЦРБ» участковая больница Корчинский	ул.Озерная,1а	6	30	кирпич	1	отдельное	1989	специальное	по назначению

№№ п/п	Наименование учреждений	Адрес (улица, № дома)	Количество работающих (чел)	Единовременная вместимость или пропускная способность	Материал стен	Этажность	Отдельное здание или встроенное помещение	Год постройки	Здание специальное или приспобленное (% износа)	Примечание возможное использов. по назначению или снос,реконстр.
1	2	3	4	5	6	7	8	9	10	11
	филиал Мамонтовского района Алтайского края									
	ООО «Знак+»	ул.Комсомольская,20	2	2	кирпич	2	встроенное помещение	1963	приспособленное	снос реконст.
6	ИП Фельде В.А. «Хозяин»	ул.Комсомольская,24	2	15	блоки	1	отдельное	1978	специальное	по назначению
7	ИП Турова В.А. «Березка»	ул.Комсомольская,20	1	6	кирпич	2	встроенное помещение	1963	специальное	по назначению
8	ИП Руднева М.А. «Мария»	ул.Комсомольская,18/2	3	10	кирпич	1	отдельное	1981	специальное	по назначению
9	ООО «Новинка»	ул.Комсомольская,18/1	3	10	кирпич	1	отдельное	1981	специальное	по назначению
	ИП Неклюдова Ю.В. «Калинка»	ул.Комсомольская,13а	3	5	дерево	1	отдельное	2008	специальное	по назначению
с. Ермачиха										
1	МБУК «МФКЦ Ермачихинский СДК»	ул.Новая, 4	2	120	дерево	1	отдельное	1974	специальное	по назначению
2	Ермачихинская ООШ МКОУ «Корчинская СОШ» имени Героя Советского СоюзаИ.М. Ладушкина	ул. Мира, 15	13	60	дерево	1	отдельное	1932	специальное	по назначению
3	Ермачихинская ООШ МКОУ «Корчинская	ул. Новая, 2	5	16	кирпич	1	отдельное	1985	специальное	по назначению

№№ п/п	Наименование учреждений	Адрес (улица, № дома)	Количество работающих (чел)	Единовременная вместимость или пропускная способность	Материал стен	Этажность	Отдельное здание или встроенное помещение	Год постройки	Здание специальное или приспобленное (% износа)	Примечание возможное использов. по назначению или снос,реконстр.
1	2	3	4	5	6	7	8	9	10	11
	СОШ» имени Героя Советского СоюзаИ.М. Ладушкина д/с «Лучик»									
4	ОСПУ ФПС Алтайского края, филиал ФГУП «Почта России»	ул. Мира, 13	1	3	кирпич	1	встроенное помещение	1981	приспособленное	по назначению
5	ФАП	ул. Мира, 11/2	2	10	кирпич	1	встроенное помещение	1969	специальное	по назначению
6	ИП Бочарников Ю.П. «Жемчужина»	ул. Бочарникова, 10	1	10	панели	1	встроенное помещение	1988	специальное	по назначению
7	ИП Джабаева Д.У. Магазин «Бриз»	ул. Мира, 13	1	10	кирпич	1	встроенное помещение	1981	специальное	по назначению

№№ п/п	Наименование учреждений	Адрес (улица, № дома)	Количествораба-ющих (чел)	Единовре-менная вме-стимость или пропускная способ-ность	Материал стен	Этажность	Отдельное здание или встроенное помещение	Год постройки	Здание специальное или приспо-бленное (% износа)	Приме-чание возможное использов. по назначе-нию или снос,ре-констр.
1	2	3	4	5	6	7	8	9	10	11
п. Потеряевка										
1	МКОУ «Корчинская СОШ» имени Героя Советского Союза И.М. Ладушкина	ул.М.Лапкиной,2	2	8	кирпич	1	встроенное помещение		приспособленное	по назначению

Перечень и объём зданий культурно-бытового назначения

Таблица 9

№ п/п	Наименование	Расчётная норма	Общая вместимость	В том числе	
				Сохраняемых	Намечаемых к строительству
	2	3	4	5	6
1	Детский сад	100 % обеспеченности детей возрастной группы (30 мест на 1000 жителей)	56	56	-
2	Средняя общеобразовательная школа	100 % обеспеченность возрастной группы (110 мест на 1000 жителей)	310	310	-
4	Амбулаторно-поликлинические учреждения	22 посещений в смену на 1 тыс. чел (50 м^2 на 1000 жителей)	10	10	-
6	Открытые физкультурно-	0,7 – 0,9 га на 1 тыс. чел.	0,73	0,73	-

Таблица 9

№ п/п	Наименование	Расчётная норма	Общая вместимость	В том числе	
				Сохраняемых	Намечаемых к строительству
	2	3	4	5	6
	спортивные сооружения				
9	Учреждения культуры	50 $м^2$ на 1тыс. чел	128	128	-
11	Магазины продовольственных и непродовольственных товаров	Прод. товары - 91 $м^2$ на 1000 чел.; Непрод. товары – 206 $м^2$ на 1000 чел	332	332	-
18	Отделение сберегательного банка	1 операционное место (окно) на 1–2 тыс. чел. (40 м2 на 1000 чел)	1	1	-
19	Отделение почтовой связи	1 объект на нас. пункт	1	1	
20	Пождепо	1 пожарный автомобиль на 1000 чел	1	1	-

– *Расчёты выполнены согласно рекомендациям* ***СП 42.13330.2011*** *«Градостроительство. Планировка и застройка городских и сельских поселений», приложение Ж, с учётом приложения № 10* ***Нормативов градостроительного проектирования Алтайского края.***

1.5 ОБЪЕКТЫ КУЛЬТУРНОГО НАСЛЕДИЯ

На территории Корчинского сельсовета расположены объекта культурного наследия регионального значения приведенные в табл. 10, 1 объект археологического наследия (памятники археологии) в табл.11.

Из культурно исторических объектов местного значения

памятники погибшим в Афганской войне:

1. Могила погибшего в Афганистане С.А. Андрусенко, с. Ермачиха, сельское кладбище;
2. Могила погибшего в Афганистане А.Д. Силиверстова, с. Ермачиха, сельское кладбище;

памятники погибшим в Чеченских событиях:

1. Могила погибшего в Чечне А. С. Ковалёва, с. Корчино, сельское кладбище.

В соответствии с положениями статьи 34.1 Федерального закона от 25.06.2002 N 73-ФЗ «Об объектах культурного наследия (памятниках истории и культуры) народов Российской Федерации», в целях обеспечения сохранности объекта культурного наследия в его исторической среде на сопряженной с ним территории устанавливается защитная зона объекта культурного наследия.

В границах защитных зон запрещаются строительство объектов капитального строительства и их реконструкция, связанная с изменением их параметров (высоты, количества этажей, площади), за исключением строительства и реконструкции линейных объектов.

Объекты культурного наследия (памятников истории и культуры), расположенные на территории МО Корчинский сельсовет

Таблица 10

№	Наименование объекта культурного наследия	Местонахождение объекта культурного наследия	Категория	Вид ОКН	Общая видовая принадлежность	Регистрационный номер в Едином государственном реестре ОКН народов РФ
1	2	3	4	5	6	7
1	Братская могила погибших партизан	с. Ермачиха, в 180 м. к юго-западу от здания сельсовета (без названия улицы)	Регионального значения	Памятник	Памятник истории	221610468480005
2	Памятник воинам, погибшим в годы Великой Отечественной войны (1941 -1945 гг.)	Мамонтовский район, с. Ермачиха, ул. Новая, 4 а	Регионального значения	Памятник	Памятник истории	221510361920005
3	Памятник воинам, погибшим в годы Великой Отечественной войны (1941 -1945 гг.)	Мамонтовский район, с. Корчино, ул. Комсомольская, 14 а	Регионального значения	Памятник	Памятник истории	221510359200005
4	Братская могила погибших партизан, 1926г.	Мамонтовский район, с. Корчино, ул. Мира, 16 а	Регионального значения	Памятник	Памятник истории	221510359320005

Список памятников археологии Корчинского сельсовета Мамонтовского района

Таблица 11

п/п	Наименование	Датировка	Автор открытия	Год открытия	Местонахождение	Решение о постановке на гос. учет
	3	4	5	6	9	10
1	Ермачиха 1, курганный могильник	дата не ясна	Флоринский В.М.	1889	В 4 км к ЮВ от с. Ермачиха и в 1 км к ССЗ от начала лога Крутой	Учет НПЦ "Наследие"

1.6 ТРАНСПОРТНАЯ ИНФРАСТРУКТУРА

Внешний транспорт

Транспортная инфраструктура представлена сетью автомобильных дорог регионального и местного значения. Связь между населенными пунктами осуществляется посредством автомобильного транспорта.

Основу транспортного каркаса составляет часть автомобильной дороги регионального значения «Ребриха-Шарчино-Корчино-Завьялово-Леньки-Благовещенка», а также автодороги-местного значения.

Постановление Администрации Алтайского края от 27 апреля 2009 г. №188 «Об утверждении перечня автомобильных дорог общего пользования регионального или межмуниципального значения» (Новая редакция от 21 января 2019 года).

Таблица 12

№ п/п	Идентификационный номер	Учётный номер (код)	Наименование	Местонахождение	Общая протяжённость, км
469	01 ОП РЗ 01К-25	К-25	Ребриха-Шарчино-Корчино-Завьялово-Леньки-Благовещенка	Алтайский край, Мамонтовский район	31,617
477	01 ОП МЗ 01Н-2705	Н-2705	Корчино-Потеряевка	Алтайский край, Мамонтовский район	17,000
479	01 ОП МЗ 01Н-2707	Н-2707	Подъезд к с. Ермачиха	Алтайский край, Мамонтовский район	6,521
480	01 ОП МЗ 01Н-2708	Н-2708	Подъезд к ст. Корчино	Алтайский край, Мамонтовский район	0,820
Итого		55,958			

Улично-дорожная сеть

Предприятия хранят автотранспорт на своих территориях в закрытых гаражах и на открытых площадках.

Индивидуальный автотранспорт содержится в основном в гаражах, расположенных на приусадебных участках индивидуальной жилой застройки.

Наименование дорог муниципального значения	Техн.категория дороги	Код дороги	Начало (№дома, км)	Конец(№ дома, км)	В границах населенного пункта		Всего км дороги	В том числе						Трубы									
								Протяженность а/д с твердым покрытием, км					грунтовые дороги км										
					населенный пункт	Всего км		Всего км с тверд. Покрыт.	ц/б	а/б	ч/г	Щеб./ грав.		ВСЕГО		Дерев.	ВСЕГО		ж/б		металл	
														шт	П.м	шт	П.м	шт	П.м	шт	п.м	шт	п.м
1	2	3	4	5	8	9	10	11	12	13	14	15	16	17	18	23	24	25	26	27	28	29	30
ул.Комсомольская	4		1	40	с.Корчино	2,10	3,800	2,100										2	20,0	2	20,0		
ул. Комсомольская (свалка)	5				с.Корчино	0,90	3,800	0,900															
Федеральная трасса - въезд в село	4				с.Корчино	0,60	0,600	0,600															
ул.Комсомольская (водонапорная башня)	0				с.Корчино	0,80	3,800						0,800										
ул.Береговая	4		1	17	с.Корчино	1,90	1,900	1,900															
ул.Октябрьская	4		1	41	с.Корчино	2,40	2,400	2,400										2	16,0	2	16,0		
ул.Партизанская	4		1	20	с.Корчино	2,00	2,500	2,000										1	10,0	1	10,000		
ул.Партизанская	0		22	39	с.Корчино	0,50	2,500						0,500					1	20,0	1	20,0		
проезд Озерный	0		3	17	с.Корчино	0,50	0,500						0,500					1	8,00	1	8,00		
ул.Озерная	5		1	19	с.Корчино	2,30	2,800	2,300															
ул.Озерная	0		19	41в	с.Корчино	0,50	2,800						0,500										
ул.Целинная	0		1	20	с.Корчино	2,20	2,200						2,200										
ул.А.Ковалева	5		1	9	с.Корчино	0,80	0,800					0,80											
ул.Паших героев	4		1	12	с.Корчино	1,50	1,500	1,500										1	8,00	1	8,00		
ул.Гагарина	0		1	18	с.Корчино	1,300	1,300						1,300										
ул.Молодежная	4		1	20	с.Корчино	1,200	1,200	1,200										1	8,00	1	8,00		
ул.Школьная	4		1	71	с.Корчино	2,90	2,900	2,900										2	20,	1	20,0		
ул.Бр.Безгодовых	0		1	7	с.Корчино	0,90	0,900						0,900										
ул.Набережная (до кладбища)	0			8	с.Корчино	0,80	2,000						0,800										
ул.Набережная	0		1	11	с.Корчино	1,20	2,000						1,200					1	8,00	1	8,00		
ул.Ладушкина	0		1	12	с.Корчино	2,100	2,100						2,100										

ул.Мира	4		1	19	с.Корчино	0,60	0,600	0,600										2	16,0	2	16,0		
ул.Заречная	0		1	42	с.Корчино	3,40	3,400						3,400										
от ул.Ладушкина до скотомогильника	0				с.Корчино	2,00	2,000						2,000										
Плотина	0				с.Корчино	1,80	1,800						1,800										
ул.М.Лапкиной	0		1	21	пос.Потеряевка	2,20	2,200						2,200					1	8,00	1	8,00		
ул.Московская	0		2	54	с.Ермачиха	3,00	3,000						3,000										
ул.Новая	0		1	9	с.Ермачиха	0,60	0,600						0,600										
ул.Бочарникова	0		2	18	с.Ермачиха	0,70	0,700						0,700										
возле ул.Московская поворот на трассу налево	0		35		с.Ермачиха	0,20	0,200						0,200										
возле ул.Московская поворот на трассу налево	0		54		с.Ермачиха	0,20	0,200						0,200										
ул.Рязанская до сельского совета	0		72А		с.Ермачиха	1,10	1,100						1,100										
от развилки около ул.Рязанская поворот налево	0		41		с.Ермачиха	0,20	0,200						0,200										
от развилки около ул.Рязанская	0		2	29	с.Ермачиха	0,50	0,500						0,500										
ул.Центральная	0		2	44	с.Ермачиха	0,70	1,900						0,700					1	20,0	1	20,0		
ул.Центральная	0		48	66	с.Ермачиха	0,70	1,900						0,700					1	8,00	1	8,00		
ул.Центральная поворот направо до трассы	0		36		с.Ермачиха	0,70	0,700						0,700										
ул.Центральная до трассы	0		5		с.Ермачиха	0,30	0,300						0,300										
ул.Центральная	0		5	23	с.Ермачиха	0,50	1,900						0,500										
трасса от здания МТФ до перекреста ул.Мира	0				с.Ермачиха	0,900	0,900						0,900										
ул.Мира от моста	0		1	26	с.Ермачиха	0,500	1,400						0,500					2	20,0	2	20,00		
ул. Мира	0		9	клажбище	с.Ермачиха	0,900	1,400						0,900										
от моста до ул.Петровская	0			5	с.Ермачиха	1,500	1,500						1,500										
ул.Рязанская поворот до трассы мимо ул.Новая	0				с.Ермачиха	0,800	0,800						0,800										
Всего:						53,40	53,400	18,400	0,00	0,00	0,00	0,800	34,200	0	0,00	0	0	19	190,0	19	190,0	0	0

1.7 ИНЖЕНЕРНАЯ ИНФРАСТРУКТУРА

1.7.1. Электроснабжение

Система электроснабжения.

Система электроснабжения МО Корчинский сельсовет централизованная.

Электроснабжение осуществляет филиал ПАО «МРСК Сибири» «Алтайэнерго», ПО «Сэлектрические сети», Корчинский РЭС.

Электроснабжение населенных пунктов осуществляется от подстанции ПС-110/10кВ «Корчино» №2, расположенной в с. Корчино.

Подстанция ПС-110/10кВ «Корчино» №2 располагает резервом мощности для подключения новых объектов на напряжение 10кВ. Загруженность подстанции ПС-110/10кВ «Корчино» №2 составляет 80%.

Техническое состояние подстанции удовлетворительное.

Характеристику подстанции 110/35/10кВ см. таблицу 13.

Характеристика подстанции 110/35/10 кВ

Таблица 13

№	Наименование ПС	Характеристика оборудования ПС					Текущий резерв мощности для технологического присоединения (на II квартал 2018г.), МВт	Год ввода в эксплуатацию
		Напряжение на шинах, кВ	Кол-во трансформаторов, шт.	Мощность трансформаторов, кВ				
				1Т	2Т	3Т		
1	ПС-110/10кВ «Корчино» №2	110/10	2	6300	6300	---	2,83	1969

По территории МО Корчинский сельсовет проходят воздушные линии электропередач напряжением 35кВ,10кВ и 0,4кВ.

Передача электроэнергии от ПС-110/10кВ «Корчино» №2 до потребителей населенных пунктов осуществляется по воздушным линиям электропередач 10кВ на трансформаторные подстанции 10/0,4кВ, далее от РУ-0,4кВ подстанций по воздушным и кабельным линиям электропередач 0,4кВ до вводных распределительных устройств зданий.

Распределительные сети напряжением 10кВ выполнены по магистральной схеме.

Воздушные линии 10кВ и 0,4кВ выполнены, в основном, неизолированным алюминиевым проводом марки А различного сечения. Большинство опор линий электропередач – деревянные на железобетонных приставках.

Часть распределительных сетей 10кВ и 0,4кВ в настоящее время нуждается в реконструкции и модернизации.

На территории МО Корчинский сельсовет расположены 45 трансформаторных подстанций напряжением 10/0,4кВ с трансформаторами мощностью от 25 до 250 кВА. Большинство трансформаторных подстанций располагает резервом мощности для подключения новых потребителей. Износ оборудования трансформаторных подстанций составляет практически 100% в связи с большим сроком службы ТП.

1.7.2 Водоснабжение и водоотведение

Основным источником водоснабжения МО Корчинский сельсовет являются подземные воды. На территории поселения имеется водозабор в с. Корчино.

Характеристика скважин и водонапорных башен приведены в таблицах 14,15.

Система водоснабжения – объединенная хозяйственно-питьевая низкого давления. Система подачи – централизованная насосная.

Данные по существующим водозаборным сооружениям

Таблица 14

Наименование объектов водоснабжения	Местоположение	Марка насоса	Водо-отбор фактический тыс. $м^3$/год	Дебит м3/сут	Зоны санитарной охраны			Дата ввода в эксплуатацию	% физического износа (согласно официальных данных)
					1 пояс	2 пояс	3 пояс		
Скважина № 1	с.Корчино	Эцв-8-25-100	18,145	144				н/д	100

Водонапорные башни и резервуары

Таблица 15

Наименование объектов водоснабжения	Местоположение	Объем, $м^3$	Дата ввода в эксплуатацию	% физического износа (согласно официальных данных)
Башня Рожновского	с. Корчино	20	н/д	100

Водопроводные сети протяженностью 7281м, проложены в 80-х годах, т.е. эксплуатируются более тридцати лет.

Сети имеют износ 50% - 100%, что сказывается на их высокой аварийности. Трубы асбоцементная, стальная D = 100 мм.

2. Водоотведение

Отвод хозяйственно-бытовых сточных вод от общественно-деловых зданий в населенных пунктах осуществляется в накопители сточных вод.

Во всех селах МО Корчинский сельсовет действует выгребная система канализации. Владельцам домов приходиться самостоятельно решать проблемы, связанные с отведением и утилизацией бытовых сточных вод.

Вывод:

1. В целях повышения уровня комфортности проживания населения, улучшения качества питьевой воды и экологической безопасности система водоснабжения МО Корчинский сельсовет требует реконструкции, модернизации и увеличения мощности водозаборов.

2. Для усовершенствования работы систем водоснабжения и уменьшения потерь, планируется заменить изношенные водопроводные сети и построить новые.

3. В ближайшее время необходимо решить вопрос утилизации бытовых сточных вод.

1.7.3 Теплоснабжение

Централизованным теплоснабжением МО Корчинский сельсовет обеспечены объекты социальной сферы, административно-общественные здания. Основная часть жилищного фонда отапливается индивидуально.

Индивидуальные жилые дома усадебного типа, общественные здания и предприятия торговли отапливаются индивидуально, посредством установки отопительного оборудования (котлов) или путем печного отопления, где в качестве топлива используют уголь и дрова.

Характеристика котельной

Таблица 16

№ п/п	Наименование объектов теплоснабжения	Местоположение адрес объекта	Количество котлов и их марка	Кол-во часов работы котла в отопительный период	Производительность котла, Гкал/час	Мощность, ГКкал		Вид топлива	% физического износа (согласно официальных данных)	Дата ввода в эксплуатацию	КПД %
						полная	резервзервная				
1	Котельные	с.Ермачиха ул.Мира 15	КВ-100 КВТ-03	Резерв 24	0,1 0,086	0,186	0,1	Уголь каменный	60 10	2003 2015	40 70
2	Котельные	с.Ермачиха ул.Новая 2	КВТ	24	0,086	0,086	-	Уголь каменный	10	2016	45
3	Котельные	с.Корчино ул.Школьная 45	КВ-0,2 КВТ-0,2	24 резерв	0,2 0,2	0,34	0,17	Уголь каменный	50 20	2009 2016	62
4	Котельные	с.Корчино ул.Октябрьская 11	КВТ-0,2	24	0,2	0,13	-	Уголь каменный	20	2016	62

Основными проблемами в организации надёжного и качественного теплоснабжения являются:

- устаревшее оборудование котельной;
- часть трубопроводов тепловых сетей выработали свой ресурс и находятся в изношенном состоянии.

1.7.4 Газоснабжение

В настоящее время централизованное газоснабжение в населенных пунктах сельсовета отсутствует. Для приготовления пищи используется привозной сжиженный газ в баллонах.

1.7.5 Электросвязь и проводное вещание

Услуги связи на территории сельсовета оказывает стационарное отделение почтовой связи и ОАО «Сибирьтелеком». В с.Корчино смонтирована номерная телефонная емкость на 110единиц, обеспеченность населения фиксированной электросвязью 18 аппаратов на 100 жителей.

Служба связи предусматривается от автоматической телефонной станции, Билайн, Мегафон, МТС.

1.8 ЭКОЛОГИЧЕСКОЕ СОСТОЯНИЕ ТЕРРИТОРИИ

К основным источникам негативных воздействий на окружающую среду и условия проживания и отдыха населения МО Корчинский сельсовет относятся следующие территории и объекты:

- автомобильные дороги регионального значения;
- воздушные линии электропередачи;
- понижающие подстанции;
- производственные и коммунальные территории;
- кладбища;
- участок Компостирование твердых бытовых отходов;
- скотомогильник.

Оценка состояния атмосферного воздуха

На состояние атмосферного воздуха оказывают влияние различные источники выбросов вредных веществ. В основном это источники теплоснабжения производственных и коммунальных предприятий, а также автотранспорт, печи жилых домов. Сжигание твердого топлива связано с выбросом в атмосферу значительного количества вредных примесей: оксидов азота и углерода, сернистого ангидрида, бенз(а)пирена, золы, сажи, а также угольной пыли при хранении и перевалке топлива.

В состав приоритетных загрязнителей, выбрасываемых автомобильным транспортом, входят: оксиды азота, оксид углерода, сернистый ангидрид, сажа, углеводороды.

Так же существуют физические факторы воздействия на атмосферный воздух. Это шум и вибрация от автомобильного транспорта, отдельных технологических процессов предприятий, электромагнитные поля от передающих устройств радиотехнических объектов, электрических и трансформаторных подстанций, воздушных ЛЭП.

На территории рабочего посёлка располагается ряд объектов, требующих установления санитарно-защитных зон в соответствии с СанПиН 2.2.1/2.1.1.1200-03 (табл.17).

Санитарно-защитные зоны объектов, расположенных на территории МО Корчинский сельсовет и прилегающих территориях

Таблица 17

№ п/п	Наименование и назначение объекта	Нормативный размер СЗЗ, м

Объекты производственного и коммунально-складского назначения		
1	Мехток	100
2	МТМ	100
3	Понижающая станция	
4	Нефтебаза	
5	Зернохранилище	50
6	Котельная	50
Объекты специального назначения		
7	Кладбище	50
8	Участок компостирования твердых бытовых отходов	500
9	Скотомогильник	1000

Оценка состояния почв

Гигиенические требования к качеству почв территорий населенных пунктов устанавливаются в первую очередь для наиболее значимых зон с учетом их специфики, почвенно-климатических особенностей, фонового содержания химических соединений и элементов.

В существующих условиях прямое и непосредственное воздействие производственных объектов и транспорта на почву может происходить через выбросы дымовых труб, выхлопы автомобилей, неорганизованное хранение топлива, захламление отходами.

Также негативное влияние на почвенный покров оказывают места складирования твердых бытовых отходов и отходов биологического происхождения.

Оценка состояния водных объектов

Водозабор из поверхностных водных объектов не осуществляется. В качестве источника водоснабжения служат подземные воды артезианских скважин.

Источниками загрязнения рек являются свалки бытовых отходов и мусора, оставляемые отдыхающими и частные усадебные дома, которые расположены в границах водоохранной зоны.

1.9 ОБЪЕКТЫ СПЕЦИАЛЬНОГО НАЗНАЧЕНИЯ

На территории МО Корчинский сельсовет имеется 4 сельских кладбища, 1участок компостирования твердых бытовых отходов, 1 скотомогильник.

1.10 РИСКИ ВОЗНИКНОВЕНИЯ ЧРЕЗВЫЧАЙНЫХ СИТУАЦИЙ

Зоны, подверженные воздействию чрезвычайных ситуаций природного и техногенного характера, определены на основе имеющейся информации представленной заказчиком.

По картам ОСР-2015 определена фоновая сейсмическая интенсивность в баллах шкалы MSK-64 для средних грунтовых условий и трех степеней опасности, отражающих процент вероятности превышения указанных на карте значений сейсмической интенсивности в течение 50 лет (А - 10%; В – 5%; С – 1%):

ОСР-2015-А: 7 баллов;

ОСР-2015-В: 7 баллов;

ОСР-2015-С: 8 баллов.

Оценка защищенности МО Корчинский сельсовет, исходя из рисков возникновения ЧС:

- повышенный риск возникновения ЧС на объектах автомобильного транспорта;
- приемлемый риск возникновения ЧС на системах жилищно-коммунального хозяйства;
- приемлемый риск возникновения аварий на электросетях;
- приемлемый риск обрушения зданий, пород;
- приемлемый риск возникновения техногенных пожаров;
- приемлемый риск возникновения природных пожаров;
- приемлемый риск весеннего половодья;
- приемлемый риск наводнений, формируемый интенсивными дождями и таянием снега в горах;
- приемлемый риск затопления (подтопления), формируемый другими гидрологическими явлениями (штормовой нагон, подтопление грунтовыми водами).

Как результат всего этого возможны нарушения в работе объектов по обеспечению жизнедеятельности населения, материальные и людские потери.

Для ликвидации пожаров на территории МО Корчинский сельсовет имеется пожарная часть ГПС № 74 в с. Корчино.

2. ОБОСНОВАНИЕ ПРЕДЛОЖЕНИЙ ПО ТЕРРИТОРИАЛЬНОМУ ПЛАНИРОВАНИЮ

2.1 СОВРЕМЕННАЯ ОРГАНИЗАЦИЯ ТЕРРИТОРИИ

2.1.1 с. Корчино

Планировочная структура села Корчино представляет собой компактную нерегулярную многопетлевую структурную систему, охватывающую жилые районы, места приложения труда, общественно-деловые районы и зоны отдыха. Функциональное зонирование территории изменяется от центра к периферии. На формирование планировочной структуры села Корчино определенное влияние оказали особенности местности и рельефа. Ландшафтные особенности и форма плана села Корчино тесно взаимосвязаны. Крупные формы ландшафта, водные поверхности рек и озер, болота определяют форму поселка. Жилая застройка квартальная и представлена малоэтажными домами усадебного типа и двухквартирными одноэтажными жилыми домами.

Здания социально-культурно-бытового назначения сосредоточены в центральной части села по улицам Комсомольская, Октябрьская, Целинная, Школьная. На периферии расположены одноквартирные индивидуальные дома с приусадебными участками.

Улично-дорожная сеть в большей своей части не имеет асфальтового твердого покрытия. Ширина улиц непостоянна и в основном не достаточна для прокладки инженерных коммуникаций, организации пешеходных тротуаров и озеленения.

Территории производственного назначения сосредоточены в основном в северной части села.

Инженерная инфраструктура представлена объектами водоснабжения, теплоснабжения, электроснабжения и связи.

2.1.2 с. Ермачиха

Планировочная структура села Ермачиха представляет собой нерегулярную линейно-ветвистую систему, селитебная и производственная территории расположены вдоль главной улицы Новой. Жилая застройка в северной части села квартальная и представлена малоэтажными домами усадебного типа и двухквартирными одноэтажными жилыми домами. Жилая застройка в южной и юго-западной части села имеет более свободные и нерегулярные очертания.

Улично-дорожная сеть в большей своей части не имеет асфальтового твердого покрытия. Ширина улиц непостоянна и в основном не достаточна для прокладки инженерных коммуникаций, организации пешеходных тротуаров и озеленения.

Инженерная инфраструктура представлена объектами водоснабжения, электроснабжения и связи.

2.1.3п. Потеряевка

Планировочная структура пос. Потеряевка представляет собой компактную систему, селитебная и производственная территории расположены вдоль главной улицы Марии Лапкиной. Жилая застройка в северной части поселка квартальная и представлена малоэтажными домами усадебного типа и двухквартирными одноэтажными жилыми домами.

Улично-дорожная сеть в большей своей части не имеет асфальтового твердого покрытия. Ширина улиц непостоянна и в основном не достаточна для прокладки инженерных коммуникаций, организации пешеходных тротуаров и озеленения.

Инженерная инфраструктура представлена объектами водоснабжения, электроснабжения и связи.

2.1.4 Разъезд Подстепновский

Планировочная структура разъезда Подстепновский представляет собой компактную систему, территория расположена вдоль железной дороги. Жилая застройка представлена малоэтажными домами усадебного типа.

Улично-дорожная сеть не имеет асфальтового твердого покрытия.

Инженерная инфраструктура представлена объектами водоснабжения, электроснабжения и связи.

2.2 ОГРАНИЧЕНИЯ ГРАДОСТРОИТЕЛЬНОГО РАЗВИТИЯ ТЕРРИТОРИИ СЕЛА

Градостроительные ограничения:

- санитарно-защитные зоны 50-100 м от объектов производственного назначения и объектов специального назначения, в соответствии с санитарной классификацией промышленных объектов и производств (СанПиН 2.2.1/2.1.1.1200-03). В санитарно-защитной зоне не допускается размещать жилые здания, детские дошкольные учреждения, общеобразовательные школы, учреждения здравоохранения и отдыха, спортивные сооружения, сады, парки, садоводческие товарищества и огороды;

- санитарно-охранные зоны от водозаборов;

- охранная зона объектов инженерной инфраструктуры: от ВЛ-35- 30м, -ВЛ-10 кВ –10 м, от ВЛ ниже 1кВ - 2 метра от проекции на землю крайних фазных проводов в направлении, перпендикулярном линии электропередач, согласно нормативным правовым актам технологического проектирования, строительства, эксплуатации и охраны электрических сетей электроустановок;

- наличие водоохранных зон (100 м), прибрежных защитных полос (50 м), реки Ермачиха, их притоков;

- наличие санитарных разрывов от железной дороги – 100 м от крайней бровки ж/д полотна;

- наличие санитарных разрывов от дорог регионального значения – 50 м от крайней бровки земляного полотна;

- наличие придорожных полос – 50 м от полосы отвода для дорог III – IV категории;

- наличие памятников культурного наследия и необходимость установления зон охраны этих памятников (Федеральный закон "Об объектах культурного наследия (памятниках истории и культуры) народов Российской Федерации" от 25.06.2002 N 73-ФЗ).

2.3 ФУНКЦИОНАЛЬНОЕ ЗОНИРОВАНИЕ ТЕРРИТОРИИ

Генеральным планом определены следующие функциональные зоны:

1. Жилая зона.
2. Общественно-деловая зона.
3. Зона рекреационного назначения.
4. Зона инженерной инфраструктуры.
5. Зона транспортной инфраструктуры, в том числе улично-дорожная сеть.
6. Зона коммунально-складского и производственного назначения.
7. Зона сельскохозяйственного использования.
8. Зона специального назначения (кладбище).

2.3.1 Жилая зона

Жилая зона предназначена для организации благоприятной и безопасной среды проживания населения, отвечающей его социальным, культурным, бытовым и другим потребностям. Территория для размещения жилой зоны должна быть обеспечена или иметь возможность обеспечения хорошей транспортной связи с промышленными предприятиями, общественно-деловым центром, железнодорожными и автобусными станциями, рекреационной зоной отдыха. Связь жилой зоны с основными местами приложения труда

объективно необходима и служит условием нормального развития и формирования пространства.

В состав жилой включаются зоны застройки индивидуальными жилыми домами усадебного типа и застройка малоэтажными жилыми домами блокированного и секционного типа.

2.3.2 Общественно-деловая зона

Общественно-деловые зоны предназначены для размещения объектов здравоохранения, культуры, торговли, общественного питания, социального и коммунально-бытового назначения, объектов предпринимательской деятельности, объектов среднего профессионального обучения, административных учреждений, культовых зданий, стоянок автомобильного транспорта, объектов делового, финансового назначения, иных объектов, связанных с обеспечением жизнедеятельности граждан. В перечень объектов капитального строительства, разрешенных для размещения в общественно-деловых зонах, могут входить жилые дома, гостиницы, подземные или многоэтажные гаражи.

Размещение общественно - деловых зон обусловлено необходимостью создания общественных центров для обеспечения обслуживания населения прилегающих территорий.

2.3.3 Зона рекреационного назначения

Рекреационная зона предназначена для организации мест отдыха населения и включают в себя парки, скверы, лесопарки, пляжи, базы отдыха. В рекреационные зоны могут включаться особо охраняемые природные территории и природные объекты. На территории рекреационных зон не допускается строительство и расширение действующих промышленных, коммунальных и складских объектов.

2.3.4 Зона инженерной инфраструктуры

Зона инженерной инфраструктуры предназначена для размещения и функционирования сооружений и коммуникаций энергообеспечения, водоснабжения и очистки стоков, связи, газоснабжения, теплоснабжения, а также включает территории необходимые для их технического обслуживания и охраны.

2.3.5 Зона транспортной инфраструктуры

Зона транспортной инфраструктуры предназначена для размещения и функционирования сооружений и коммуникаций автомобильного транспорта, а также включает территории, подлежащие благоустройству с учётом технических и эксплуатационных характеристик таких сооружений и коммуникаций.

2.3.6 Зона коммунально-складского назначения

Зона коммунально-складского назначения предназначена для размещения коммунальных и складских объектов, объектов жилищно-коммунального хозяйства.

2.3.7 Зона производственного использования

Зона производственного использования предназначена для размещения производственных объектов с различными нормативами воздействия на окружающую среду, а также для установления санитарно-защитных зон таких объектов в соответствии с требованиями технических регламентов.

2.3.8 Зона сельскохозяйственного использования

Зона сельскохозяйственного использования предназначена для размещения предприятий сельхозпроизводства и животноводства, коллективных садов. В состав зон сельскохозяйственного использования могут включаться зоны сельскохозяйственных угодий, а также зоны, занятые объектами сельскохозяйственного назначения и предназначенные для ведения сельского хозяйства, дачного хозяйства, садоводства, личного подсобного хозяйства, развития объектов сельскохозяйственного назначения.

2.3.9 Зона специального назначения

Зоны специального назначения могут включаться зоны, занятые кладбищами, крематориями, скотомогильниками, объектами размещения отходов потребления и иными объектами, размещение которых может быть обеспечено только путем выделения указанных зон и недопустимо в других территориальных зонах. В состав территориальных зон могут включаться зоны размещения военных объектов и иные зоны специального назначения.

2.4 ПЛАНИРОВОЧНАЯ ОРГАНИЗАЦИЯ ТЕРРИТОРИИ

Планировочная организация территорий сел базируется на следующих проектно-аналитических материалах:

– анализа современного функционального использования территории, сложившейся планировочной структуры села с учётом взаимосвязей с сопредельными территориями;

– комплексной оценки территории, ее социально-демографических условий, производственного и транспортного потенциала;

– данных о природно-климатических условиях территории, ее ландшафте, рельефе и природных элементах;

– ранее утвержденной градостроительной документации.

В результате проведенного анализа выявлены основные цели и задачи по планировочной организации территории сел:

– установление функционального зонирования территорий населенного пункта с отображением параметров планируемого развития;

– сохранение застройки жилых кварталов с учетом сноса ветхого фонда и строительства современных индивидуальных жилых домов, освоение новых территорий для застройки;

– развитие общественных центров села, нормативное обеспечение объектами общественно-деловой и социальной инфраструктуры;

– упорядочение и развитие производственных и коммунально-складских территорий, создающих экономическую базу села;

– совершенствование улично-дорожной сети с учетом перспективных направлений развития территорий;

– инженерное обеспечение села с учетом существующих сетей и проектных разработок;

– формирование зон отдыха населения с учетом природных особенностей территории;

– обеспечение экологической безопасности и защиты территории от чрезвычайных ситуаций, формирование санитарно-защитных и охранных зон.

Развитие планировочной структуры

Планировочная организация территории населенных пунктов решена с учетом сложившейся структуры улично-дорожной сети, размещения объектов различного функционального назначения, радиусов доступности объектов социальной сферы, природных условий, градостроительных и планировочных ограничений.

Архитектурно - планировочное решение нового жилого квартала является логическим продолжением развития существующей планировочной структуры населенных пунктов с учетом градостроительных ограничений.

В основе улично-дорожной сети новых планировочных кварталов лежит четкость и регулярность.

Баланс функциональных зон в границах населенных пунктов на расчетный срок

Таблица 23

№ п/п	Наименование	Площадь, га
	с. Корчино	
1	**Жилая зона**, в том числе	193,6373
	зона застройки индивидуальными жилыми домами	
2	**Общественно-деловая зона**	9,4017
3	**Зона инженерной инфраструктуры**	8,1163
4	**Производственная зона сельскохозяйственных предприятий**	52,7605
5	**Зона сельскохозяйственного использования**	68,1912
6	**Зона транспортной инфраструктуры: - улично-дорожная сеть**	23,240
7	**Озеленение специального назначения**	1,3512
Всего:		**356,6982**
	с. Ермачиха	
1	**Жилая зона**, в том числе	
	зона застройки индивидуальными жилыми домами	158,3208
2	**Общественно-деловая зона**	6,3652
3	**Зона инженерной инфраструктуры**	0,5384
4	**Производственная зона сельскохозяйственных предприятий**	38,3610
5	**Зона сельскохозяйственного использования**	32,9621
6	**Зона транспортной инфраструктуры: - улично-дорожная сеть**	22,4092
Всего:		**258,9567**

	п. Потеряевка	
1	**Жилая зона**, в том числе	27,3535
	зона застройки индивидуальными жилыми домами	
2	**Общественно-деловая зона**	0,5988
5	**Зона сельскохозяйственного использования**	180,7155
6	**Зона транспортной инфраструктуры:** **- улично-дорожная сеть**	2,59
7	**Зона рекреационного назначения**	1,3655
Всего:		**212,6233**

2.5 ПРЕДЛОЖЕНИЯ ПО ИЗМЕНЕНИЮ ГРАНИЦ ТЕРРИТОРИЙ И ЗЕМЕЛЬ

Генеральным планом не предлагается изменения площади муниципального образования Корчинский сельсовет Мамонтовского района Алтайского края.

Площадь МО вычисленная графически составит 23445,1095 га.

Баланс территории МО Корчинский сельсовет Мамонтовского района Алтайского края на расчетный срок

Таблица 24

№ п/п	Категории земель	Площадь, га вычисленная графически
МО Корчинский сельсовет		
	Всего:	**23445,1095***
1	Земли населенных пунктов, в том числе	828,2782
	с. Корчино	**356,6982***
	п. Потеряевка	**212,6233***
	с. Ермачиха	**258,9567***
	р-д Подстепновский	-
2	Земли сельскохозяйственного назначения	21893,8313*
3	Земли промышленности, энергетики, транспорта, связи, радиовещания, телевидения, информатики, землями для обеспечения космической деятельности, землями обороны, безопасности и землями иного специального назначения	285,0**
4	Земли лесного фонда	438,0**

*- площадь, вычисленная графически;

**- площадь, по данным администрации Мамонтовского района.

В ходе разработки генерального плана возникает необходимость в расширении и упорядочении границы села. Увеличение площади связано с включением в границу существующих жилых домов, сельскохозяйственных и промышленных объектов. Из границы исключаются земли сельскохозяйственного назначения и лесного фонда.

Увеличение происходит за счёт земель сельскохозяйственного назначения.

2.6 ОБЪЕКТЫ МЕСТНОГО ЗНАЧЕНИЯ, ПЛАНИРУЕМЫЕ К РАЗМЕЩЕНИЮ НА ТЕРРИТОРИИ НАСЕЛЕННЫХ ПУНКТОВ

2.6.1 Жилищная сфера

Согласно расчётам (табл. № 7) в МО Корчинский сельсовет на расчётный срок необходимо построить всего 12 жилых усадебных дома общей площадью 720 м^2.

2.6.2 Объекты социально-культурно-бытового значения

Вместимость планируемых объектов социальной сферы рассчитана согласно рекомендациям СП 42.13330.2011 «Градостроительство. Планировка и застройка городских и сельских поселений», приложение Ж, с учётом Региональных нормативов градостроительного проектирования Алтайского края, утвержденных постановлением администрации Алтайского края от 09.04.2015 № 129, исходя из современного состояния сложившейся системы обслуживания населения и решения задачи наиболее полного удовлетворения потребностей жителей в учреждениях различных видов обслуживания.

2.6.3 Производственная сфера

Все существующие производственные объекты развиваются на своих территориях с организацией санитарно-защитных зон.

2.7 ТРАНСПОРТНОЕ ОБСЛУЖИВАНИЕ И УЛИЧНО-ДОРОЖНАЯ СЕТЬ

Уровень транспортного обеспечения существенно влияет на градостроительную ценность территории. При проектировании улично-дорожной сети максимально учтена сложившаяся система улиц и направление перспективного развития населенного пункта, предусмотрены мероприятия по исключению имеющихся недостатков.

Улично-дорожная сеть

В проекте генерального плана согласно рекомендациям СП 42.13330.2011«Градостроительство. Планировка и застройка городских и сельских поселений» принята следующая классификация улично-дорожной сети с учетом функционального назначения улиц и дорог, интенсивности движения транспорта на отдельных участках и положения улиц в транспортной схеме населенного пункта:

- главные магистральные улицы;
- основные улицы в жилой застройке;
- второстепенные улицы;
- внутриквартальные проезды.

В стеснённых условиях реконструкции ширину главных улиц в красных линиях возможно принять только 14-18 м с шириной проезжей части 6 м.

Генеральным планом предлагается вариант дорожной одежды – асфальтобетон.

Вдоль улиц и дорог предлагается устройство тротуаров.

Ширина тротуаров вдоль главных улиц – 2 м, остальных 1,0 - 1,5 м. Покрытие тротуаров предлагается устраивать плиточное и асфальтированное.

Объекты транспортного обслуживания

С учетом уровня автомобилизации населения на 2039 г составит не менее 350 легковых автомобилей на 1000 жителей.

Количество автомобилей по муниципальному образованию составит:

– легковых индивидуальных автомобилей - 525 единиц.

Для обслуживания данного количества транспортных средств, в соответствии с региональными нормативами градостроительного проектирования Алтайского края необходимо СТО на 2 поста. Также проектом предусмотрена реконструкция АЗС.

Размещение автопарковок для легковых автомобилей в границах посёлка предусмотрено в общественно-деловой, жилой, производственной и рекреационной зонах.

В индивидуальной жилой застройке постоянное хранение индивидуального автотранспорта осуществляется на приусадебных участках.

2.8 МЕРОПРИЯТИЯ ПО РАЗВИТИЮ ИНЖЕНЕРНОЙ ИНФРАСТРУКТУРЫ

2.8.1 Электроснабжение

Энергетические нагрузки жилищно-коммунального сектора на проектные периоды определены по укрупненным показателям электропотребления на 1 жителя в год (Приложение Н к нормативам градостроительного проектирования Алтайского края) и в соответствии с РД 34.20.185-94. Расчет учитывает электропотребление жилыми и общественными зданиями, предприятиями коммунального обслуживания, наружным освещением, системами водообеспечения, водоотведения и теплоснабжения, а также затраты на содержание приусадебных хозяйств.

Электропотребления на расчетный срок

Таблица 24

	Численность населения	Электропотребление кВт.ч/год на 1 чел.	Электропотребление кВт.ч/год
Корчинский сельсовет	1500	950	1425000

В связи с увеличением нагрузки предлагается реконструкция трансформаторных подстанций с увеличением мощности до необходимой.

2.8.2 Водоснабжение

Система водоснабжения поселения принята с учетом его развития на расчетный срок. Качество воды, подаваемой на хозяйственно-питьевые нужды, должно соответствовать требованиям ГОСТ Р 51232-98 «Вода питьевая» и СанПиН 2.1.4.1074-01 «Питьевая вода. Гигиенические требования. Контроль качества».

Расчёт общего водопотребления для населенных пунктов выполнен в соответствии с положениями СНиП 2.04.02-84* «Водоснабжение. Наружные сети и сооружения». Удельное среднесуточное (за год) водопотребление на хозяйственно-питьевые нужды населения принято в соответствии с п.2.1. СНиП 2.04.02-84* «Водоснабжение. Наружные сети и сооружения».

Расчетный (средний за год) суточный расход воды на хозяйственно-питьевые нужды в населенном пункте определен в соответствии с п.2.2. СНиП 2.04.02-84* «Водоснабжение. Наружные сети и сооружения». Расчетный расход воды в сутки наибольшего водопотребления определен при коэффициенте суточной неравномерности $_{т.max}$=1,2. Подсчет расходов воды для нужд населения приведен в таблице 23.

Расходы воды на хозяйственно-питьевые нужды населения

Таблица 23

Степень благоустройства	Проектные расходы			
	Норма водопотребления, л/сут	Количество жителей, чел	Среднесуточный расход, м^3/сут	Максимальный расход, м^3/сут
Корчинский сельсовет				
Застройка зданий, оборудованных водопроводом	150	1500	225,0	270
Неучтенные расходы	10%		22,5	27,0
Производственная зона	10%		22,5	27,0
Поливочный расход воды	70		105,0	126
Итого		**1500**	**375,0**	**450,0**

Удельное среднесуточное за поливочный сезон потребление воды на поливку в расчете на одного жителя (согласно СНиП 2.04.02-84*), учитывая степень благоустройства, принято 70 л/сут.

Расходы воды на производственные нужды промышленных и сельскохозяйственных предприятий приняты дополнительно в размере 10% суммарного расхода воды на хозяйственно-питьевые нужды населенного пункта.

Неучтенные расходы принимаются дополнительно в размере 10% суммарного расхода воды на хозяйственно-питьевые нужды. В последующих стадиях проектирования расходы воды по всем показателям должны быть уточнены.

В каждой системе предусматриваются обеззараживающие установки.

Для водовода принята санитарно-защитная полоса шириной 10 м по обе стороны от оси водовода.

Расход воды на наружное пожаротушение принят в соответствии с таблицами СНиП 2.04.02-84* «Водоснабжение. Наружные сети и сооружения». Расчётная продолжительность тушения пожара 3 ч, число одновременных пожаров - 1. Пожарный запас воды должен составлять: 5*1*3*3600/1000=54 м^3

На территории Корчинского сельсовета 1 источник питьевого водоснабжения. Для предохранения источников водоснабжения от возможных загрязнений на всех скважинах предусматривается организация зон санитарной охраны.

Основной целью создания и обеспечения режима в ЗСО источников питьевого водоснабжения является охрана от загрязнения источников водоснабжения и водопроводных сооружений, а также территорий, на которых они расположены.

Целью мероприятий на территории ЗСО подземных источников водоснабжения является максимальное снижение микробного и химического загрязнения воды источников водоснабжения, позволяющее при современной технологии обработки обеспечивать получение воды питьевого качества.

Для обеспечения надежности работы комплекса водопроводных сооружений необходимо строительство водопроводных сетей в зонах перспективной застройки. (по проекту)

2.8.3 Водоотведение

Расчет водоотведения на планируемый период.

При проектировании систем канализации населенных пунктов расчетное удельное среднесуточное водоотведение бытовых сточных вод равно удельному среднесуточному водопотреблению без учета расхода воды на полив.

Расход сточных вод на первую очередь (2029 г.) МО Корчинский сельсовет составит: **246,02** м^3/сут; 89797,30 м^3/год.

Расход сточных вод на расчетный срок (2039 г.) МО Корчинский сельсовет составит: **248,83** м^3/сут; 90822,95 м^3/год.

В настоящее время уровень загрязненности окружающей среды продуктами жизнедеятельности человека достигает критической отметки. Это приводит к отравлению водяных горизонтов. Как следствие, неочищенные или недостаточно очищенные сточные воды попадают в открытые водоемы, что обостряет экологическую обстановку и снижает рекреационную привлекательность водоемов.

Основная часть жителей при каждом доме имеют стоки туалета, бань, выгребных ям, бытового мусора, золоотвалы, плюс практически ежегодное использование сельскохозяйственных удобрений (навоз, куриный помет). Все перечисленные выше хозяйственно-бытовые стоки дренируются в грунтовые и поверхностные воды и в естественной обстановке не успевают самоочищаться.

Устройство же в выгребной яме, имеющей непроницаемую конструкцию, перепуска или отверстий в стенках или днище с целью отвода сточных вод в грунт является нарушением существующих постановлений органов строительного надзора, здравоохранения и водного хозяйства.

Строительство в МО Корчинский сельсовет очистных сооружений сточных вод позволит улучшить санитарные условия проживания населения и снизить степень загрязнения окружающей природной среды.

Учитывая небольшую численность населения МО Корчинский сельсовет, территориальное рассредоточение жилых домов, целесообразно сохранение децентрализованной системы водоотведения. Правильный выбор и рациональное использование техники обеспечит надежную и эффективную работу локальных систем.

2.8.4 Теплоснабжение

Тепловые нагрузки на отопление, вентиляцию и горячее водоснабжение общественных зданий определяются на основании норм проектирования, климатических условий, а также по укрупненным показателям в зависимости от величины общей площади

зданий и сооружений согласно СНиП 2.04.07-86 «Тепловые сети» на стадиях рабочего проектирования.

Теплоснабжение индивидуальных жилых домов во всех населенных пунктах Корчинского сельсовета будет осуществляться от индивидуальных отопительных систем (печей, котлов и др.).

Необходимым условием энергосберегающей политики является замена устаревшего энергетического оборудования, перекладка изношенных тепловых сетей, и таким образом сокращение потерь энергии. При строительстве жилья необходимо применять теплосберегающие технологии и материалы. Необходимо внедрять приборы учета расхода теплоэнергии потребителями (счетчики) и регулирование подачи тепла. Замену изношенных и строительство новых теплотрасс следует вести с применением ППУ изоляции.

2.8.5 Связь и информация

Основными направлениями развития инфраструктуры телефонизации в населенных пунктах Корчинского сельсовета являются:

– обеспечение услугами объектов нового строительства;

– увеличение пропускной способности линий связи и коммуникационных устройств;

– расширение ассортимента и повышение качества услуг связи;

– реконструкция устаревших и изношенных объектов и сооружений связи.

С высокими возможностями пользования услугами сотовой связи большого спроса на установку стационарных телефонов у населения нет.

2.8.6 Газоснабжение

В настоящее время населенные пункты МО Корчинский сельсовет не имеют центрального газоснабжения. Согласно перспективному развитию сельских территорий планируется их газификация. По территории населенных пунктов будут проходить газовые сети высокого и низкого давления. Точная трассировка газораспределительных сетей будет уточнена при рабочем проектировании.

2.9 ИНЖЕНЕРНАЯ ПОДГОТОВКА ТЕРРИТОРИИ

Исходя из гидрогеологических условий рассматриваемой территории, при ее градостроительном освоении возникает необходимость проведения следующих мероприятий по инженерной подготовке территории:

– организация поверхностного стока на территории населенных пунктов и создание благоприятных условий эксплуатации дорожных покрытий;

– инженерная защита пониженных территорий от подтопления;

– благоустройство водоемов.

В борьбе с затоплением и подтоплением паводковыми водами на территории сельского поселения проектом предлагается: устройство кюветов вдоль существующих дорог, устройство водопропускных труб. В местах пересечения улиц и подъездов к домам, а также в местах пересечения канав с дорогами, при съездах и в местах перепуска воды через дорожное полотно рекомендуется устройство мостиков и железобетонных водопро-

пускных труб диаметром 500, 1000 мм. Под автомобильными дорогами рекомендуется устанавливать водопропускные трубы методом продавливания.

При разработке проектов планировки отдельных территорий населённого пункта проектные отметки следует назначать исходя из условий максимального сохранения естественного рельефа, почвенного покрова и существующих древесных насаждений. Отвод поверхностных вод следует осуществлять со всей территории.

Мероприятия по инженерной подготовке территории направлены не только на создание более благоприятных условий для строительства и эксплуатации зданий и сооружений, но и являются важнейшими природоохранными мероприятиями, позволяющими обеспечить требуемые экологические условия.

Мероприятия следует устанавливать с учетом возможного изменения инженерно-геологических условий, характера использования и планировочной организации территории. Конкретный перечень мероприятий и тип применяемых инженерных мероприятий должен быть определен на последующих стадиях проектирования.

2.10 ЗОНЫ С ОСОБЫМИ УСЛОВИЯМИ ИСПОЛЬЗОВАНИЯ ТЕРРИТОРИИ, МЕРОПРИЯТИЯ ПО ОХРАНЕ ОКРУЖАЮЩЕЙ СРЕДЫ

Основными мероприятиями по охране окружающей среды и поддержанию благоприятной санитарно-эпидемиологической обстановки в условиях градостроительного развития посёлка, является установление зон с особыми условиями использования территории.

Наличие тех или иных зон с особыми условиями использования территории определяет систему градостроительных ограничений, от которых во многом зависят планировочная структура, условия развития селитебных территорий или производственных зон.

Зоны с особыми условиями использования на территории МО Корчинский сельсовет следующие:

– санитарно-защитные зоны 50-100 м от объектов производственного назначения и объектов специального назначения, в соответствии с санитарной классификацией промышленных объектов и производств (СанПиН 2.2.1/2.1.1.1200-03);

– санитарно-охранные зоны от 3 водозаборов;

– охранная зона объектов инженерной инфраструктуры: от ВЛ-10 кВ –10 м, от ВЛ ниже 1кВ – 2 м от проекции на землю крайних фазных проводов в направлении, перпендикулярном линии электропередач, согласно нормативным правовым актам технологического проектирования, строительства, эксплуатации и охраны электрических сетей электроустановок;

– наличие береговых полос 5-20 м, прибрежных защитных полос (50 м), водоохранных зон (100 м) от реки Ермачиха и реки Солоновка;

– наличие санитарных разрывов от дорог регионального значения – 50 м от крайней бровки земляного полотна;

– наличие придорожных полос – 50 м от полосы отвода для дорог III – IV категории;

– наличие памятников культурного наследия и необходимость установления зон охраны этих памятников (Федеральный закон "Об объектах культурного наследия (памятниках истории и культуры) народов Российской Федерации" от 25.06.2002 N 73-

ФЗ)

Санитарно-защитные зоны предприятий, сооружений и иных объектов

При разработке генерального плана, в качестве эффективных и необходимых мер по охране окружающей среды (требования СанПиН 2.2.1/2.1.1.1200-03 «Санитарно-защитные зоны и санитарная классификация предприятий, сооружений и иных объектов»), вокруг предприятий и объектов, являющихся источниками вредного воздействия на среду обитания и здоровье человека, предусматривается установление санитарно-защитных зон.

Мероприятия по охране атмосферного воздуха

Для улучшения состояния атмосферного воздуха на территории села необходимо:

– разработать проекты санитарно-защитных зон предприятий с учётом расчётов ожидаемого загрязнения атмосферного воздуха и уровней физического воздействия на атмосферный воздух и подтвердить их результатами натурных исследований и измерений;

– в соответствии с требованиями СанПиН 2.2.1/2.1.1.1200-03 «Санитарно-защитные зоны и санитарная классификация предприятий, сооружений и иных объектов. Новая редакция» необходимо осуществить мероприятия по организации, благоустройству и озеленению территории санитарно - защитных зон (СЗЗ) объектов, оказывающих негативное воздействие на атмосферный воздух и окружающую среду в целом.

При создании зеленых зон рекомендуется посадка лиственных пород деревьев, поглощающих пыль и вредные вещества из атмосферы, с обязательной осенней уборкой и захоронением опавшей листвы.

До разработки и утверждения проекта санитарно-защитной зоны применяются размеры санитарно-защитных зон и санитарных разрывов, предусмотренные санитарными правилами и нормами, а также проектом генерального плана.

Зоны санитарной охраны источников водоснабжения

Зоны санитарной охраны водопровода устанавливаются от линий водопровода в размере 10 м. Мероприятия по санитарно-защитной полосе водоводов соответствуют требованиям п. 3.4 СанПиН 2.1.4.1110-02 «Зоны санитарной охраны источников водоснабжения и водопроводов питьевого назначения».

В зоне санитарной охраны водопровода необходимо провести очистку территории от мусора, установить информационные знаки.

Охранные зоны объектов инженерной инфраструктуры

По территории населённого пункта проходят линии электропередачи 0,4 кВ и 10 кВ. Охранные зоны от линий установлены размером 2 и 10 метров в соответствии с «Правилами установления охранных зон объектов электросетевого хозяйства и особых условий использования земельных участков, расположенных в границах зон», утвержденных Постановлением Правительства Российской Федерации от 24 февраля 2009 г №160.

В соответствии с «Правилами охраны линий и сооружений связи РФ», утвержденных правительством РФ от 09.06.1995 г. №578 на трассах подземных кабельных линий связи установлены охранные зоны с особыми условиями использования по 2 м с каждой стороны линии.

Охрана почвенного покрова

Почвы являются основным накопителем токсичных веществ, которые содержатся в промышленных и бытовых отходах, складируемых на поверхности, в выбросах предприятий и автотранспорта, сбросах сточных вод. При всех видах использования земель, в селе актуальным является экологическое состояние почв, содержание в них токсичных

химических веществ, тяжелых металлов, пестицидов и др. Эти элементы поступают в сопредельные среды, воду, атмосферный воздух, растения.

Загрязнение почвы является фактором возникновения инфекционных и паразитарных заболеваний у населения, в связи с чем, необходимо принять меры по профилактике загрязнения почвы особенно в зоне жилой застройки и на территориях образовательных учреждений.

Для охраны почв застроенной территории от загрязнения и разрушения почвенного покрова рекомендуется:

– засыпка загрязнённых земельных участков инертными материалами (песок, гравий);

– организация регулярной очистки территории села от жидких и твердых отходов, удаление жидких нечистот на очистные сооружения;

– строительство ливневой канализации;

– очистка всех сбросов, осуществляемых производственными предприятиями и объектами теплоснабжения;

– сохранение верхнего питательного слоя почвы и рекультивация земель, нарушенных при строительных работах и прокладке инженерных сетей;

– устройство зеленых лесных полос вдоль главных транспортных магистралей;

– выявление и ликвидация несанкционированных свалок, засорённых участков с последующей рекультивацией территории.

Санитарная очистка территории

Организация сбора и вывоза бытовых отходов и мусора с территории посёлка относится к вопросам местного значения.

В связи с чем предлагается следующая схема санитарной очистки:

1.Сбор твердых бытовых отходов от жилых и общественных зданий проводить по планово-регулярной системе в контейнеры. Площадки под контейнеры должны быть удалены от жилых домов и учреждений на расстояние не менее 20, но не более 100 м, иметь ровное бетонное покрытие, и ограждены зелеными насаждениями.

Вывоз мусора с территории села планируется осуществлять на полигон ТБО.

Утилизацию сельскохозяйственных отходов организовывать на местах их образования при компостировании.

2. Очистка не канализированных районов от жидких бытовых отходов.

Строительство в МО Корчинский сельсовет очистных сооружений сточных вод позволит улучшить санитарные условия проживания населения и снизить степень загрязнения окружающей природной среды.

При устройстве очистных сооружений предусматривается применение передовых технологий очистки. Рекомендуется применение установок заводского изготовления в комплектно-блочном исполнении, при условии гарантии предприятием-изготовителем (поставщиком) необходимого эффекта очистки, согласованного с местными органами надзора.

3. Удаление и обезвреживание промышленных отходов.

При соблюдении санитарно-гигиенических требований охраны окружающей среды по всем показателям вредности, промышленные отходы, строительный мусор собираются и вывозятся на площадку для временного складирования.

4. Уборка поселковых территорий.

Проектом намечаются следующие мероприятия:

– уборка улиц и удаление уличного смета с вывозом на полигон ТБО;
– полив и обрезка зеленых насаждений;
– организация системы водоотводных лотков;
– полив проезжей части улиц с твердым покрытием;
– ремонт контейнеров для мусора;
– установка урн для мусора в общественных местах;
– озеленение и благоустройство территорий производственных предприятий.

Насаждения специального назначения

Проектными решениями предусмотрено озеленение санитарно-защитных зон объектов, оказывающих негативное влияние на жилую застройку.

2.11 МЕРОПРИЯТИЯ ПО РАЗМЕЩЕНИЮ ОБЪЕКТОВ СПЕЦИАЛЬНОГО НАЗНАЧЕНИЯ

Генеральным планом предлагаются следующие мероприятия по организации объектов специального назначения:

– озеленение и благоустройство прилегающих к кладбищу территории;
– закрытие и рекультивация существующих несанкционированных свалок мусора.

2.12 МЕРОПРИЯТИЯ ПО ПРЕДОТВРАЩЕНИЮ ЧРЕЗВЫЧАЙНЫХ СИТУАЦИЙ

К основным опасностям на территории МО Корчинский сельсовет следует отнести повышенный риск возникновения ЧС на объектах автомобильного транспорта, а так же приемлемые риски возникновения ЧС на системах жилищно-коммунального хозяйства, возникновения аварий на электросетях, обрушения зданий, пород, возникновения техногенных пожаров, возникновения природных пожаров, весеннего половодья, наводнений, формируемый интенсивными дождями и таянием снега в горах, затопления (подтопления), формируемый другими гидрологическими явлениями (штормовой нагон, подтопление грунтовыми водами).

Генеральным планом предлагается следующий ряд мероприятий направленных на предотвращение чрезвычайных ситуаций на территории муниципального образования.

Для надежности водоснабжения необходимо проведение следующих мероприятий:

– защита источников водоснабжения и резервуаров чистой воды от радиационного, химического и бактериологического заражения;
– усиление охраны водоочистных сооружений, котельных и др. объектов жизнеобеспечения;
– создание источников резервного электроснабжения;
– создание резервуаров чистой воды.

Для защиты села от подтопления предусматривается обвалование защищаемой территории путем ограждения ее защитными дамбами или сплошная подсыпка территории выше расчетного горизонта высоких вод, а также своевременная уборка территорий и дорог от снега, устройство защитных насаждений.

При сложности осуществления данных мероприятий необходимо проводить оповещение и эвакуацию населения проживающих на затапливаемых территориях. На таких территориях не должно осуществляться нового строительства.

Предлагается ряд противопожарных мероприятий на территории посёлка:

– восстановление и содержание в исправном состоянии источников противопожарного водоснабжения (пожарных водоемов, водозаборов), в зимнее время расчистка дорог и подъездов к источникам водоснабжения;

– установка пожарных гидрантов на планируемой водопроводной сети через 150 м;

– организация защищённых резервуаров для пожаротушения;

– устройство пирсов на водоемах.

При выполнении проектов планировок на части территорий необходимо выдерживать противопожарные расстояния от хозяйственных и жилых строений приусадебного земельного участка до лесного массива не менее 15 метров (123-ФЗ Технический регламент о требованиях пожарной безопасности).

К числу мероприятий по предотвращению чрезвычайных ситуаций на автотранспорте относятся:

– улучшение качества зимнего содержания дорог;

– устройство ограждений, разметка, установка дорожных знаков, улучшение освещения на автодорогах;

– комплекс мероприятий по предупреждению и ликвидации возможных экологических загрязнений при эксплуатации дорог (водоотвод с проезжей части, борьба с зимней скользкостью, закрепление откосов насыпи, озеленение дорог).

– очистка дорог в зимнее время от снежных валов, сужающих проезжую часть и ограничивающих видимость.

3. ОСНОВНЫЕ ТЕХНИКО-ЭКОНОМИЧЕСКИЕ ПОКАЗАТЕЛИ ПРОЕКТА

Основные технико-экономические показатели генерального плана муниципального образования Корчинский сельсовет Мамонтовского района Алтайского края

№ п/п	Наименование показателя	Единица измерения	Современное состояние	Расчетный срок
1	**ТЕРРИТОРИЯ**			
1	**Общая площадь муниципального образования Корчинский сельсовет**	**га**	**23445,1095 ***	**23445,1095***
1.1	Земли сельскохозяйственного назначения	**га**	**21893,8313**	**21893,8313**
1.2	Земли населенных пунктов	**га**	**828,27**	**828,27**
1.3	Земли промышленности, транспорта, связи и иного назначения	**га**	**285,0**	**285,0**
1.4	Земли лесного фонда	**га**	**438,0**	**438,0**
1.5	Земли запаса	**га**	-	-
1.6	Земли особо охраняемых территорий и объектов	**га**	-	-
2	**ФУНКЦИОНАЛЬНЫЕ ЗОНЫ**			
	- Жилая зона, в том числе	га		
	- зона застройки индивидуальными жилыми домами	га	350,16	379,31
	- общественно – деловая зона	га	16,36	16,36
	- зона инженерной инфраструктуры	га	8,65	8,65
	- зона рекреации	га	1,36	1,36
	- зона сельскохозяйственного использования	га	256,84	281,86
	-производственная зона сельскохозяйственных предприятий	га	91,12	91,12
	- зона транспортной инфраструктуры	га	45,09	45,09
	- зона кладбищ	га	8,49	8,49
	- зона ТБО	га	4,95	4,95
	- зона озеленения специального назначения	га	1,35	1,35
3	**НАСЕЛЕНИЕ**			
3.1	**Общая численность постоянного населения**	**чел.**	1366	1500
3.2	**Плотность населения на территории жилой застройки постоянного проживания**	**чел. на га**	0,06	0,06
2.3	**Возрастная структура населения**			
2.3.1	население младше трудоспособного возраста	%	22,5	22,8
2.3.2	население в трудоспособном возрасте	%	48,9	58,4
2.3.3	население старше трудоспособного возраста	%	28,6	18,8
4	**ЖИЛИЩНЫЙ ФОНД**			
4.1	**Жилищный фонд-всего**	**кв. м**	20614	20614
	Индивидуальная жилая застройка	**кв. м**	20614	20614
	Секционная застройка	**кв. м**	-	-
4.2	**Средняя обеспеченность населения об-**	**кв. м / чел.**	15,1	20,8

№	Наименование показателя	Единица	Современ-	Расчетный
	щей площадью жилого фонда			
4.3	**Общая площадь жилых территорий**	**га**	50,4	60,6
4.4	**Обеспеченность жилищного фонда**			
	- водопроводом	% от общего жилищного фонда	80	100
	- электроснабжением	% от общего жилищного фонда	100	100
	- газоснабжением	% от общего жилищного фонда	-	-
	- связью	% от общего жилищного фонда	90	100
5	**ОБЪЕКТЫ СОЦИАЛЬНОГО И КУЛЬТУРНО-БЫТОВОГО ОБСЛУЖИВАНИЯ НАСЕЛЕНИЯ**			
5.1	**Объекты учебно-образовательного назначения**			
5.1.1	Детское дошкольное учреждение	объект	2	2
		мест	56	56
5.1.2	Общеобразовательная школа	объект	2	2
		мест	310	310
5.2	**Объекты здравоохранения, социального обеспечения, санаторно-курортные и оздоровительные**			
5.2.1	Участковая больница	объект	1	1
		посещений в смену	30	30
5.2.1	ФАП	объект	1	2
		посещений в смену	10	10
5.3	**Спортивные и физкультурно-оздоровительные объекты**			
5.3.1	Стадион при школе	мест	200	200
5.4	**Объекты культурно-досугового назначения**			
5.4.1	Сельский клуб	объект	2	2
		мест	310	310
5.5	**Объекты торгового назначения**			
5.5.1	Магазины, торговые павильоны	объект	8	8
5.6	**Объекты общественного питания**			
5.6.1	Предприятие общественного питания	объект	-	1
		мест	-	10
5.8	**Учреждения жилищно-коммунального хозяйства**			
5.8.1	Гостиница	объект	1	1
		мест	10	10
5.9	**Объекты бытового обслуживания**			
5.9.1	Предприятие бытового обслуживания	объект	-	1
		рабочее место	-	2
5.10	**Административно-деловые и хозяйствен-**			

№	Наименование показателя	Единица	Современ-	Расчетный
	ные учреждения			
5.10.1	Сельская Администрация	объект	1	1
5.10.3	Отделение почтовой связи	объект	1	1
5.10.4	Отделение полиции	объект	1	1
6	**ТРАНСПОРТНАЯ ИНФРАСТРУКТУРА**			
6.1	Протяженность автомобильных дорог общего пользования	км	14	13,9
	с. Корчино			
6.1.1	Общая протяженность улично-дорожной сети	км	55,958	55,958
6.1.2	Протяженность главных улиц	км	1,12	1,16
6.1.3	Протяженность основных улиц	км	3,84	4,94
6.1.4	Протяженность второстепенных улиц	км	0,3	2,4
6.1.5	Протяженность проездов	км	0,44	1,26
7	**ИНЖЕНЕРНАЯ ИНФРАСТРУКТУРА**			
6.1	**Водоснабжение**			
6.1.1	Водопотребление	$м^3$/в сутки	375,0	450,0
6.1.2	Количество скважин	единиц	1	1
6.1.4	Протяженность сетей	км	7,2	7,2
6.2	Электроснабжение			
	Протяженность сетей 10 кВ	км	12	12
	Потребность в электроэнергии			
	- всего	кВт.ч/год	1297700	1425000
6.3	Теплоснабжение			
	Количество котельных	единиц	4	4
	Протяженность сетей	м		
8	**САНИТАРНАЯ ОЧИСТКА ТЕРРИТОРИИ**			
8.1	Полигоны ТКО	Единиц/га	2/4,95	2/4,95
8.2	Поля фильтрации	Единиц/га	1/2,71	1/2,71
8.3	Скотомогильники	Единиц	1	1
8.4	Ритуальное обслуживание населения			
8.4.1	Кладбище	Единиц/га	4/8,49	4/8,49

*-в границах населенного пункта

4. ПЕРЕЧЕНЬ ЗЕМЕЛЬНЫХ УЧАСТКОВ, ВКЛЮЧЕННЫХ В ГРАНИЦУ ИЛИ ИСКЛЮЧЕННЫХ ИЗ ГРАНИЦЫ НАСЕЛЕННЫХ ПУНКТОВ МУНИЦИПАЛЬНОГО ОБРАЗОВАНИЯ КОРЧИНСКИЙ СЕЛЬСОВЕТ

Таблица № 34

Перечень земельных участков, включаемых в границы с. Корчино

№ п/п	Кадастровый номер земельного участка	Цель планируемого использования земельного участка	Категория земель существующая	Категория земель, к которой планируется отнести земельный участок
1	2	3	4	5
1	22:27:010901:2	Для ведения личного подсобного хозяйства	Земли населённых пунктов	Земли населённых пунктов
2	22:27:010901:3	Для ведения личного подсобного хозяйства	Земли населённых пунктов	Земли населённых пунктов
3	22:27:010901:4	Для ведения личного подсобного хозяйства	Земли населённых пунктов	Земли населённых пунктов
4	22:27:010901:5	Для ведения личного подсобного хозяйства	Земли населённых пунктов	Земли населённых пунктов
5	22:27:010901:6	Для ведения личного подсобного хозяйства	Земли населённых пунктов	Земли населённых пунктов
6	22:27:010901:7	Для ведения личного подсобного хозяйства	Земли населённых пунктов	Земли населённых пунктов
7	22:27:010901:8	Под объекты АТС	Земли населённых пунктов	Земли населённых пунктов
8	22:27:010901:9	Для ведения личного подсобного хозяйства	Земли населённых пунктов	Земли населённых пунктов
9	22:27:010901:11	Для ведения личного подсобного хозяйства	Земли населённых пунктов	Земли населённых пунктов
10	22:27:010901:12	Для ведения личного подсобного хозяйства	Земли населённых пунктов	Земли населённых пунктов
11	22:27:010901:14	Для ведения личного подсобного хозяйства	Земли населённых пунктов	Земли населённых пунктов
12	22:27:010901:15	Для ведения личного подсобного хозяйства	Земли населённых пунктов	Земли населённых пунктов
13	22:27:010901:16	Для ведения личного подсобного хозяйства	Земли населённых пунктов	Земли населённых пунктов
14	22:27:010901:17	Для ведения личного подсобного хозяйства	Земли населённых пунктов	Земли населённых пунктов
15	22:27:010901:18	Для ведения личного подсобного хозяйства	Земли населённых пунктов	Земли населённых пунктов
16	22:27:010901:19	Для ведения личного подсобного хозяйства	Земли населённых пунктов	Земли населённых пунктов
17	22:27:010901:20	Для ведения личного подсобного хозяйства	Земли населённых пунктов	Земли населённых пунктов
18	22:27:010901:21	Для ведения личного подсобного хозяйства	Земли населённых пунктов	Земли населённых пунктов
19	22:27:010901:22	Для ведения личного подсобного хозяйства	Земли населённых пунктов	Земли населённых пунктов
20	22:27:010901:23	Для ведения личного подсобного хозяйства	Земли населённых пунктов	Земли населённых пунктов
21	22:27:010901:24	Для ведения личного подсобного хозяйства	Земли населённых пунктов	Земли населённых пунктов
22	22:27:010901:25	Для ведения личного подсобного хозяйства	Земли населённых пунктов	Земли населённых пунктов
23	22:27:010901:26	Для ведения личного подсобного хозяйства	Земли населённых пунктов	Земли населённых пунктов
24	22:27:010901:27	Для ведения личного подсобного хозяйства	Земли населённых пунктов	Земли населённых пунктов
25	22:27:010901:28	Для ведения личного подсобного хозяйства	Земли населённых пунктов	Земли населённых пунктов
26	22:27:010901:29	Для ведения личного подсобного хозяйства	Земли населённых пунктов	Земли населённых пунктов
27	22:27:010901:30	Для ведения личного подсобного хозяйства	Земли населённых пунктов	Земли населённых пунктов

28	22:27:010901:32	Для ведения личного подсобного хозяйства	Земли населённых пунктов	Земли населённых пунктов
29	22:27:010901:33	Для ведения личного подсобного хозяйства	Земли населённых пунктов	Земли населённых пунктов
30	22:27:010901:34	Для ведения личного подсобного хозяйства	Земли населённых пунктов	Земли населённых пунктов
31	22:27:010901:35	Для ведения личного подсобного хозяйства	Земли населённых пунктов	Земли населённых пунктов
32	22:27:010901:36	Для ведения личного подсобного хозяйства	Земли населённых пунктов	Земли населённых пунктов
33	22:27:010901:37	Для ведения личного подсобного хозяйства	Земли населённых пунктов	Земли населённых пунктов
34	22:27:010901:38	Для ведения личного подсобного хозяйства	Земли населённых пунктов	Земли населённых пунктов
35	22:27:010901:39	Для ведения личного подсобного хозяйства	Земли населённых пунктов	Земли населённых пунктов
36	22:27:010901:40	Для ведения личного подсобного хозяйства	Земли населённых пунктов	Земли населённых пунктов
37	22:27:010901:41	Для ведения личного подсобного хозяйства	Земли населённых пунктов	Земли населённых пунктов
38	22:27:010901:42	Для ведения личного подсобного хозяйства	Земли населённых пунктов	Земли населённых пунктов
39	22:27:010901:43	Для ведения личного подсобного хозяйства	Земли населённых пунктов	Земли населённых пунктов
40	22:27:010901:44	Для ведения личного подсобного хозяйства	Земли населённых пунктов	Земли населённых пунктов
41	22:27:010901:45	Для ведения личного подсобного хозяйства	Земли населённых пунктов	Земли населённых пунктов
42	22:27:010901:46	Для ведения личного подсобного хозяйства	Земли населённых пунктов	Земли населённых пунктов
43	22:27:010901:47	Для ведения личного подсобного хозяйства	Земли населённых пунктов	Земли населённых пунктов
44	22:27:010901:48	Для ведения личного подсобного хозяйства	Земли населённых пунктов	Земли населённых пунктов
45	22:27:010901:49	Под коммунально-складские объекты	Земли населённых пунктов	Земли населённых пунктов
46	22:27:010901:50	Для иных целей	Земли населённых пунктов	Земли населённых пунктов
47	22:27:010901:51	Для функционального обслуживания производственной базы (пилорама	Земли населённых пунктов	Земли населённых пунктов
48	22:27:010901:52	Для эксплуатации здания склада	Земли населённых пунктов	Земли населённых пунктов
49	22:27:010901:53	Под объекты инженерного оборудования (Газоснабжения)	Земли населённых пунктов	Земли населённых пунктов
50	22:27:010901:54	Для функционального использования территрии (пекарня, склад)	Земли населённых пунктов	Земли населённых пунктов
51	22:27:010901:55	Для иных целей	Земли населённых пунктов	Земли населённых пунктов
52	22:27:010901:56	Для ведения личного подсобного хозяйства	Земли населённых пунктов	Земли населённых пунктов
53	22:27:010901:57	Для ведения личного подсобного хозяйства	Земли населённых пунктов	Земли населённых пунктов
54	22:27:010901:58	Для ведения личного подсобного хозяйства	Земли населённых пунктов	Земли населённых пунктов
55	22:27:010901:59	Для ведения личного подсобного хозяйства	Земли населённых пунктов	Земли населённых пунктов
56	22:27:010901:60	Для ведения личного подсобного хозяйства	Земли населённых пунктов	Земли населённых пунктов
57	22:27:010901:61	Под объекты энергетики	Земли населённых пунктов	Земли населённых пунктов
58	22:27:010901:62	Для размещения РПБ	Земли населённых пунктов	Земли населённых пунктов
59	22:27:010901:63	Для ведения личного подсобного хозяйства	Земли населённых пунктов	Земли населённых пунктов

60	22:27:010901:64	Для ведения личного подсобного хозяйства	Земли населённых пунктов	Земли населённых пунктов
61	22:27:010901:65	Для ведения личного подсобного хозяйства	Земли населённых пунктов	Земли населённых пунктов
62	22:27:010901:66	Для ведения крестьянского (фермерского) хозяйства	Земли населённых пунктов	Земли населённых пунктов
63	22:27:010901:67	Для ведения личного подсобного хозяйства	Земли населённых пунктов	Земли населённых пунктов
64	22:27:010901:68	Для ведения личного подсобного хозяйства	Земли населённых пунктов	Земли населённых пунктов
65	22:27:010901:69	Для ведения личного подсобного хозяйства	Земли населённых пунктов	Земли населённых пунктов
66	22:27:010901:70	Для ведения личного подсобного хозяйства	Земли населённых пунктов	Земли населённых пунктов
67	22:27:010901:71	Для ведения личного подсобного хозяйства	Земли населённых пунктов	Земли населённых пунктов
68	22:27:010901:72	Для ведения личного подсобного хозяйства	Земли населённых пунктов	Земли населённых пунктов
69	22:27:010901:73	Для ведения личного подсобного хозяйства	Земли населённых пунктов	Земли населённых пунктов
70	22:27:010901:74	Для ведения личного подсобного хозяйства	Земли населённых пунктов	Земли населённых пунктов
71	22:27:010901:75	Для ведения личного подсобного хозяйства	Земли населённых пунктов	Земли населённых пунктов
72	22:27:010901:77	Для ведения личного подсобного хозяйства	Земли населённых пунктов	Земли населённых пунктов
73	22:27:010901:78	Для ведения личного подсобного хозяйства	Земли населённых пунктов	Земли населённых пунктов
74	22:27:010901:79	Для ведения личного подсобного хозяйства	Земли населённых пунктов	Земли населённых пунктов
75	22:27:010901:80	Для ведения личного подсобного хозяйства	Земли населённых пунктов	Земли населённых пунктов
76	22:27:010901:81	Для ведения личного подсобного хозяйства	Земли населённых пунктов	Земли населённых пунктов
77	22:27:010901:82	Для ведения личного подсобного хозяйства	Земли населённых пунктов	Земли населённых пунктов
78	22:27:010901:83	Для ведения личного подсобного хозяйства	Земли населённых пунктов	Земли населённых пунктов
79	22:27:010901:84	Для ведения личного подсобного хозяйства	Земли населённых пунктов	Земли населённых пунктов
80	22:27:010901:85	Для ведения личного подсобного хозяйства	Земли населённых пунктов	Земли населённых пунктов
81	22:27:010901:86	Для ведения личного подсобного хозяйства	Земли населённых пунктов	Земли населённых пунктов
82	22:27:010901:87	Для ведения личного подсобного хозяйства	Земли населённых пунктов	Земли населённых пунктов
83	22:27:010901:88	Для ведения личного подсобного хозяйства	Земли населённых пунктов	Земли населённых пунктов
84	22:27:010901:89	Для ведения личного подсобного хозяйства	Земли населённых пунктов	Земли населённых пунктов
85	22:27:010901:90	Для ведения личного подсобного хозяйства	Земли населённых пунктов	Земли населённых пунктов
86	22:27:010901:91	Для ведения личного подсобного хозяйства	Земли населённых пунктов	Земли населённых пунктов
87	22:27:010901:92	Для ведения личного подсобного хозяйства	Земли населённых пунктов	Земли населённых пунктов
88	22:27:010901:93	Для ведения личного подсобного хозяйства	Земли населённых пунктов	Земли населённых пунктов
89	22:27:010901:94	Для ведения личного подсобного хозяйства	Земли населённых пунктов	Земли населённых пунктов
90	22:27:010901:95	Для ведения личного подсобного хозяйства	Земли населённых пунктов	Земли населённых пунктов
91	22:27:010901:96	Для ведения личного подсобного хозяйства	Земли населённых пунктов	Земли населённых пунктов
92	22:27:010901:97	Для ведения личного подсобного хозяйства	Земли населённых пунктов	Земли населённых пунктов

93	22:27:010901:98	Для ведения личного подсобного хозяйства	Земли населённых пунктов	Земли населённых пунктов
94	22:27:010901:99	Для ведения личного подсобного хозяйства	Земли населённых пунктов	Земли населённых пунктов
95	22:27:010901:100	Для ведения личного подсобного хозяйства	Земли населённых пунктов	Земли населённых пунктов
96	22:27:010901:101	Для ведения личного подсобного хозяйства	Земли населённых пунктов	Земли населённых пунктов
97	22:27:010901:102	Для ведения личного подсобного хозяйства	Земли населённых пунктов	Земли населённых пунктов
98	22:27:010901:103	Для ведения личного подсобного хозяйства	Земли населённых пунктов	Земли населённых пунктов
99	22:27:010901:104	Для ведения личного подсобного хозяйства	Земли населённых пунктов	Земли населённых пунктов
100	22:27:010901:105	Для ведения личного подсобного хозяйства	Земли населённых пунктов	Земли населённых пунктов
101	22:27:010901:106	Для ведения личного подсобного хозяйства	Земли населённых пунктов	Земли населённых пунктов
102	22:27:010901:107	Для ведения личного подсобного хозяйства	Земли населённых пунктов	Земли населённых пунктов
103	22:27:010901:108	Для ведения личного подсобного хозяйства	Земли населённых пунктов	Земли населённых пунктов
104	22:27:010901:109	Для ведения личного подсобного хозяйства	Земли населённых пунктов	Земли населённых пунктов
105	22:27:010901:110	Для ведения личного подсобного хозяйства	Земли населённых пунктов	Земли населённых пунктов
106	22:27:010901:111	Для ведения личного подсобного хозяйства	Земли населённых пунктов	Земли населённых пунктов
107	22:27:010901:112	Для ведения личного подсобного хозяйства	Земли населённых пунктов	Земли населённых пунктов
108	22:27:010901:113	Для ведения личного подсобного хозяйства	Земли населённых пунктов	Земли населённых пунктов
109	22:27:010901:114	Для ведения личного подсобного хозяйства	Земли населённых пунктов	Земли населённых пунктов
110	22:27:010901:115	Для ведения личного подсобного хозяйства	Земли населённых пунктов	Земли населённых пунктов
111	22:27:010901:116	Для ведения личного подсобного хозяйства	Земли населённых пунктов	Земли населённых пунктов
112	22:27:010901:117	Для ведения личного подсобного хозяйства	Земли населённых пунктов	Земли населённых пунктов
113	22:27:010901:118	Для ведения личного подсобного хозяйства	Земли населённых пунктов	Земли населённых пунктов
114	22:27:010901:119	Для ведения личного подсобного хозяйства	Земли населённых пунктов	Земли населённых пунктов
115	22:27:010901:120	Для ведения личного подсобного хозяйства	Земли населённых пунктов	Земли населённых пунктов
116	22:27:010901:121	Для ведения личного подсобного хозяйства	Земли населённых пунктов	Земли населённых пунктов
117	22:27:010901:122	Для ведения личного подсобного хозяйства	Земли населённых пунктов	Земли населённых пунктов
118	22:27:010901:123	Для ведения личного подсобного хозяйства	Земли населённых пунктов	Земли населённых пунктов
119	22:27:010901:124	Для ведения личного подсобного хозяйства	Земли населённых пунктов	Земли населённых пунктов
120	22:27:010901:125	Для ведения личного подсобного хозяйства	Земли населённых пунктов	Земли населённых пунктов
121	22:27:010901:126	Для ведения личного подсобного хозяйства	Земли населённых пунктов	Земли населённых пунктов
122	22:27:010901:127	Для ведения личного подсобного хозяйства	Земли населённых пунктов	Земли населённых пунктов
123	22:27:010901:128	Для ведения личного подсобного хозяйства	Земли населённых пунктов	Земли населённых пунктов
124	22:27:010901:129	Для ведения личного подсобного хозяйства	Земли населённых пунктов	Земли населённых пунктов
125	22:27:010901:130	Для ведения личного подсобного хозяйства	Земли населённых пунктов	Земли населённых пунктов
126	22:27:010901:131	Для ведения личного подсобного хозяйства	Земли населённых пунктов	Земли населённых пунктов

127	22:27:010901:132	Для ведения личного подсобного хозяйства	Земли населённых пунктов	Земли населённых пунктов
128	22:27:010901:133	Для ведения личного подсобного хозяйства	Земли населённых пунктов	Земли населённых пунктов
129	22:27:010901:134	Для ведения личного подсобного хозяйства	Земли населённых пунктов	Земли населённых пунктов
130	22:27:010901:135	Для ведения личного подсобного хозяйства	Земли населённых пунктов	Земли населённых пунктов
131	22:27:010901:136	Для ведения личного подсобного хозяйства	Земли населённых пунктов	Земли населённых пунктов
132	22:27:010901:137	Для ведения личного подсобного хозяйства	Земли населённых пунктов	Земли населённых пунктов
133	22:27:010901:138	Для ведения личного подсобного хозяйства	Земли населённых пунктов	Земли населённых пунктов
134	22:27:010901:139	Для ведения личного подсобного хозяйства	Земли населённых пунктов	Земли населённых пунктов
135	22:27:010901:140	Для ведения личного подсобного хозяйства	Земли населённых пунктов	Земли населённых пунктов
136	22:27:010901:141	Для ведения личного подсобного хозяйства	Земли населённых пунктов	Земли населённых пунктов
137	22:27:010901:142	Для ведения личного подсобного хозяйства	Земли населённых пунктов	Земли населённых пунктов
138	22:27:010901:143	Для ведения личного подсобного хозяйства	Земли населённых пунктов	Земли населённых пунктов
139	22:27:010901:144	Для ведения личного подсобного хозяйства	Земли населённых пунктов	Земли населённых пунктов
140	22:27:010901:145	Для ведения личного подсобного хозяйства	Земли населённых пунктов	Земли населённых пунктов
141	22:27:010901:146	Для ведения личного подсобного хозяйства	Земли населённых пунктов	Земли населённых пунктов
142	22:27:010901:147	Для ведения личного подсобного хозяйства	Земли населённых пунктов	Земли населённых пунктов
143	22:27:010901:148	Для ведения личного подсобного хозяйства	Земли населённых пунктов	Земли населённых пунктов
144	22:27:010901:149	Для ведения личного подсобного хозяйства	Земли населённых пунктов	Земли населённых пунктов
145	22:27:010901:150	Для ведения личного подсобного хозяйства	Земли населённых пунктов	Земли населённых пунктов
146	22:27:010901:151	Для ведения личного подсобного хозяйства	Земли населённых пунктов	Земли населённых пунктов
147	22:27:010901:152	Для ведения личного подсобного хозяйства	Земли населённых пунктов	Земли населённых пунктов
148	22:27:010901:153	Для ведения личного подсобного хозяйства	Земли населённых пунктов	Земли населённых пунктов
149	22:27:010901:154	Для ведения личного подсобного хозяйства	Земли населённых пунктов	Земли населённых пунктов
150	22:27:010901:155	Для ведения личного подсобного хозяйства	Земли населённых пунктов	Земли населённых пунктов
151	22:27:010901:156	Для ведения личного подсобного хозяйства	Земли населённых пунктов	Земли населённых пунктов
152	22:27:010901:157	Для ведения личного подсобного хозяйства	Земли населённых пунктов	Земли населённых пунктов
153	22:27:010901:158	Для ведения личного подсобного хозяйства	Земли населённых пунктов	Земли населённых пунктов
154	22:27:010901:159	Для ведения личного подсобного хозяйства	Земли населённых пунктов	Земли населённых пунктов
155	22:27:010901:160	Для ведения личного подсобного хозяйства	Земли населённых пунктов	Земли населённых пунктов
156	22:27:010901:161	Для ведения личного подсобного хозяйства	Земли населённых пунктов	Земли населённых пунктов
157	22:27:010901:162	Для ведения личного подсобного хозяйства	Земли населённых пунктов	Земли населённых пунктов
158	22:27:010901:163	Для ведения личного подсобного хозяйства	Земли населённых пунктов	Земли населённых пунктов
159	22:27:010901:164	Для ведения личного подсобного хозяйства	Земли населённых пунктов	Земли населённых пунктов
160	22:27:010901:165	Для ведения личного подсобного хозяйства	Земли населённых пунктов	Земли населённых пунктов

161	22:27:010901:166	Для ведения личного подсобного хозяйства	Земли населённых пунктов	Земли населённых пунктов
162	22:27:010901:167	Для ведения личного подсобного хозяйства	Земли населённых пунктов	Земли населённых пунктов
163	22:27:010901:168	Для ведения личного подсобного хозяйства	Земли населённых пунктов	Земли населённых пунктов
164	22:27:010901:169	Для ведения личного подсобного хозяйства	Земли населённых пунктов	Земли населённых пунктов
165	22:27:010901:170	Для ведения личного подсобного хозяйства	Земли населённых пунктов	Земли населённых пунктов
166	22:27:010901:171	Для ведения личного подсобного хозяйства	Земли населённых пунктов	Земли населённых пунктов
167	22:27:010901:172	Для ведения личного подсобного хозяйства	Земли населённых пунктов	Земли населённых пунктов
168	22:27:010901:173	Для ведения личного подсобного хозяйства	Земли населённых пунктов	Земли населённых пунктов
169	22:27:010901:174	Для ведения личного подсобного хозяйства	Земли населённых пунктов	Земли населённых пунктов
170	22:27:010901:175	Для ведения личного подсобного хозяйства	Земли населённых пунктов	Земли населённых пунктов
171	22:27:010901:176	Для ведения личного подсобного хозяйства	Земли населённых пунктов	Земли населённых пунктов
172	22:27:010901:177	Для ведения личного подсобного хозяйства	Земли населённых пунктов	Земли населённых пунктов
173	22:27:010901:178	Для ведения личного подсобного хозяйства	Земли населённых пунктов	Земли населённых пунктов
174	22:27:010901:179	Для ведения личного подсобного хозяйства	Земли населённых пунктов	Земли населённых пунктов
175	22:27:010901:180	Для ведения личного подсобного хозяйства	Земли населённых пунктов	Земли населённых пунктов
176	22:27:010901:181	Для ведения личного подсобного хозяйства	Земли населённых пунктов	Земли населённых пунктов
177	22:27:010901:182	Для ведения личного подсобного хозяйства	Земли населённых пунктов	Земли населённых пунктов
178	22:27:010901:183	Для ведения личного подсобного хозяйства	Земли населённых пунктов	Земли населённых пунктов
179	22:27:010901:184	Для ведения личного подсобного хозяйства	Земли населённых пунктов	Земли населённых пунктов
180	22:27:010901:185	Для ведения личного подсобного хозяйства	Земли населённых пунктов	Земли населённых пунктов
181	22:27:010901:186	Для ведения личного подсобного хозяйства	Земли населённых пунктов	Земли населённых пунктов
182	22:27:010901:187	Для ведения личного подсобного хозяйства	Земли населённых пунктов	Земли населённых пунктов
183	22:27:010901:188	Для ведения личного подсобного хозяйства	Земли населённых пунктов	Земли населённых пунктов
184	22:27:010901:189	Для ведения личного подсобного хозяйства	Земли населённых пунктов	Земли населённых пунктов
185	22:27:010901:190	Для ведения личного подсобного хозяйства	Земли населённых пунктов	Земли населённых пунктов
186	22:27:010901:191	Для ведения личного подсобного хозяйства	Земли населённых пунктов	Земли населённых пунктов
187	22:27:010901:192	Для ведения личного подсобного хозяйства	Земли населённых пунктов	Земли населённых пунктов
188	22:27:010901:193	Для ведения личного подсобного хозяйства	Земли населённых пунктов	Земли населённых пунктов
189	22:27:010901:194	Для ведения личного подсобного хозяйства	Земли населённых пунктов	Земли населённых пунктов
190	22:27:010901:195	Для ведения личного подсобного хозяйства	Земли населённых пунктов	Земли населённых пунктов
191	22:27:010901:196	Для ведения личного подсобного хозяйства	Земли населённых пунктов	Земли населённых пунктов
192	22:27:010901:197	Для ведения личного подсобного хозяйства	Земли населённых пунктов	Земли населённых пунктов
193	22:27:010901:198	Для ведения личного подсобного хозяйства	Земли населённых пунктов	Земли населённых пунктов
194	22:27:010901:199	Для ведения личного подсобного хозяйства	Земли населённых пунктов	Земли населённых пунктов

195	22:27:010901:200	Для ведения личного подсобного хозяйства	Земли населённых пунктов	Земли населённых пунктов
196	22:27:010901:201	Для ведения личного подсобного хозяйства	Земли населённых пунктов	Земли населённых пунктов
197	22:27:010901:202	Для ведения личного подсобного хозяйства	Земли населённых пунктов	Земли населённых пунктов
198	22:27:010901:203	Для ведения личного подсобного хозяйства	Земли населённых пунктов	Земли населённых пунктов
199	22:27:010901:204	Для ведения личного подсобного хозяйства	Земли населённых пунктов	Земли населённых пунктов
200	22:27:010901:205	Для ведения личного подсобного хозяйства	Земли населённых пунктов	Земли населённых пунктов
201	22:27:010901:206	Для ведения личного подсобного хозяйства	Земли населённых пунктов	Земли населённых пунктов
202	22:27:010901:207	Для ведения личного подсобного хозяйства	Земли населённых пунктов	Земли населённых пунктов
203	22:27:010901:208	Для ведения личного подсобного хозяйства	Земли населённых пунктов	Земли населённых пунктов
204	22:27:010901:209	Для ведения личного подсобного хозяйства	Земли населённых пунктов	Земли населённых пунктов
205	22:27:010901:210	Для ведения личного подсобного хозяйства	Земли населённых пунктов	Земли населённых пунктов
206	22:27:010901:211	Для ведения личного подсобного хозяйства	Земли населённых пунктов	Земли населённых пунктов
207	22:27:010901:212	Для ведения личного подсобного хозяйства	Земли населённых пунктов	Земли населённых пунктов
208	22:27:010901:213	Для ведения личного подсобного хозяйства	Земли населённых пунктов	Земли населённых пунктов
209	22:27:010901:214	Для ведения личного подсобного хозяйства	Земли населённых пунктов	Земли населённых пунктов
210	22:27:010901:215	Для ведения личного подсобного хозяйства	Земли населённых пунктов	Земли населённых пунктов
211	22:27:010901:216	Для ведения личного подсобного хозяйства	Земли населённых пунктов	Земли населённых пунктов
212	22:27:010901:217	Для ведения личного подсобного хозяйства	Земли населённых пунктов	Земли населённых пунктов
213	22:27:010901:218	Для ведения личного подсобного хозяйства	Земли населённых пунктов	Земли населённых пунктов
214	22:27:010901:219	Для ведения личного подсобного хозяйства	Земли населённых пунктов	Земли населённых пунктов
215	22:27:010901:220	Для ведения личного подсобного хозяйства	Земли населённых пунктов	Земли населённых пунктов
216	22:27:010901:221	Для ведения личного подсобного хозяйства	Земли населённых пунктов	Земли населённых пунктов
217	22:27:010901:222	Для ведения личного подсобного хозяйства	Земли населённых пунктов	Земли населённых пунктов
218	22:27:010901:223	Для ведения личного подсобного хозяйства	Земли населённых пунктов	Земли населённых пунктов
219	22:27:010901:224	Для ведения личного подсобного хозяйства	Земли населённых пунктов	Земли населённых пунктов
220	22:27:010901:225	Для ведения личного подсобного хозяйства	Земли населённых пунктов	Земли населённых пунктов
221	22:27:010901:226	Для ведения личного подсобного хозяйства	Земли населённых пунктов	Земли населённых пунктов
222	22:27:010901:227	Для ведения личного подсобного хозяйства	Земли населённых пунктов	Земли населённых пунктов
223	22:27:010901:228	Для ведения личного подсобного хозяйства	Земли населённых пунктов	Земли населённых пунктов
224	22:27:010901:229	Для ведения личного подсобного хозяйства	Земли населённых пунктов	Земли населённых пунктов
225	22:27:010901:230	Для ведения личного подсобного хозяйства	Земли населённых пунктов	Земли населённых пунктов
226	22:27:010901:231	Для ведения личного подсобного хозяйства	Земли населённых пунктов	Земли населённых пунктов
227	22:27:010901:232	Для ведения личного подсобного хозяйства	Земли населённых пунктов	Земли населённых пунктов
228	22:27:010901:233	Для ведения личного подсобного хозяйства	Земли населённых пунктов	Земли населённых пунктов

229	22:27:010901:234	Для ведения личного подсобного хозяйства	Земли населённых пунктов	Земли населённых пунктов
230	22:27:010901:235	Для ведения личного подсобного хозяйства	Земли населённых пунктов	Земли населённых пунктов
231	22:27:010901:236	Для ведения личного подсобного хозяйства	Земли населённых пунктов	Земли населённых пунктов
232	22:27:010901:237	Для ведения личного подсобного хозяйства	Земли населённых пунктов	Земли населённых пунктов
233	22:27:010901:238	Для ведения личного подсобного хозяйства	Земли населённых пунктов	Земли населённых пунктов
234	22:27:010901:239	Для ведения личного подсобного хозяйства	Земли населённых пунктов	Земли населённых пунктов
235	22:27:010901:240	Для ведения личного подсобного хозяйства	Земли населённых пунктов	Земли населённых пунктов
236	22:27:010901:241	Для ведения личного подсобного хозяйства	Земли населённых пунктов	Земли населённых пунктов
237	22:27:010901:242	Для ведения личного подсобного хозяйства	Земли населённых пунктов	Земли населённых пунктов
238	22:27:010901:243	Для ведения личного подсобного хозяйства	Земли населённых пунктов	Земли населённых пунктов
239	22:27:010901:244	Для ведения личного подсобного хозяйства	Земли населённых пунктов	Земли населённых пунктов
240	22:27:010901:245	Для ведения личного подсобного хозяйства	Земли населённых пунктов	Земли населённых пунктов
241	22:27:010901:246	Для ведения личного подсобного хозяйства	Земли населённых пунктов	Земли населённых пунктов
242	22:27:010901:247	Для ведения личного подсобного хозяйства	Земли населённых пунктов	Земли населённых пунктов
243	22:27:010901:248	Для ведения личного подсобного хозяйства	Земли населённых пунктов	Земли населённых пунктов
244	22:27:010901:249	Для ведения личного подсобного хозяйства	Земли населённых пунктов	Земли населённых пунктов
245	22:27:010901:250	Для ведения личного подсобного хозяйства	Земли населённых пунктов	Земли населённых пунктов
246	22:27:010901:251	Для ведения личного подсобного хозяйства	Земли населённых пунктов	Земли населённых пунктов
247	22:27:010901:252	Для ведения личного подсобного хозяйства	Земли населённых пунктов	Земли населённых пунктов
248	22:27:010901:253	Для ведения личного подсобного хозяйства	Земли населённых пунктов	Земли населённых пунктов
249	22:27:010901:254	Для ведения личного подсобного хозяйства	Земли населённых пунктов	Земли населённых пунктов
250	22:27:010901:255	Для ведения личного подсобного хозяйства	Земли населённых пунктов	Земли населённых пунктов
251	22:27:010901:256	Для ведения личного подсобного хозяйства	Земли населённых пунктов	Земли населённых пунктов
252	22:27:010901:257	Для ведения личного подсобного хозяйства	Земли населённых пунктов	Земли населённых пунктов
253	22:27:010901:258	Для ведения личного подсобного хозяйства	Земли населённых пунктов	Земли населённых пунктов
254	22:27:010901:259	Для ведения личного подсобного хозяйства	Земли населённых пунктов	Земли населённых пунктов
255	22:27:010901:260	Для ведения личного подсобного хозяйства	Земли населённых пунктов	Земли населённых пунктов
256	22:27:010901:261	Для ведения личного подсобного хозяйства	Земли населённых пунктов	Земли населённых пунктов
257	22:27:010901:262	Для ведения личного подсобного хозяйства	Земли населённых пунктов	Земли населённых пунктов
258	22:27:010901:263	Для ведения личного подсобного хозяйства	Земли населённых пунктов	Земли населённых пунктов
259	22:27:010901:264	Для ведения личного подсобного хозяйства	Земли населённых пунктов	Земли населённых пунктов
260	22:27:010901:265	Для ведения личного подсобного хозяйства	Земли населённых пунктов	Земли населённых пунктов
261	22:27:010901:266	Для ведения личного подсобного хозяйства	Земли населённых пунктов	Земли населённых пунктов
262	22:27:010901:267	Для ведения личного подсобного хозяйства	Земли населённых пунктов	Земли населённых пунктов

263	22:27:010901:268	Для ведения личного подсобного хозяйства	Земли населённых пунктов	Земли населённых пунктов
264	22:27:010901:269	Для ведения личного подсобного хозяйства	Земли населённых пунктов	Земли населённых пунктов
265	22:27:010901:270	Для ведения личного подсобного хозяйства	Земли населённых пунктов	Земли населённых пунктов
266	22:27:010901:271	Для ведения личного подсобного хозяйства	Земли населённых пунктов	Земли населённых пунктов
267	22:27:010901:272	Для ведения личного подсобного хозяйства	Земли населённых пунктов	Земли населённых пунктов
268	22:27:010901:273	Для ведения личного подсобного хозяйства	Земли населённых пунктов	Земли населённых пунктов
269	22:27:010901:274	Для ведения личного подсобного хозяйства	Земли населённых пунктов	Земли населённых пунктов
270	22:27:010901:275	Для ведения личного подсобного хозяйства	Земли населённых пунктов	Земли населённых пунктов
271	22:27:010901:276	Для ведения личного подсобного хозяйства	Земли населённых пунктов	Земли населённых пунктов
272	22:27:010901:277	Для ведения личного подсобного хозяйства	Земли населённых пунктов	Земли населённых пунктов
273	22:27:010901:278	Для ведения личного подсобного хозяйства	Земли населённых пунктов	Земли населённых пунктов
274	22:27:010901:279	Для ведения личного подсобного хозяйства	Земли населённых пунктов	Земли населённых пунктов
275	22:27:010901:280	Для ведения личного подсобного хозяйства	Земли населённых пунктов	Земли населённых пунктов
276	22:27:010901:281	Для ведения личного подсобного хозяйства	Земли населённых пунктов	Земли населённых пунктов
277	22:27:010901:282	Для ведения личного подсобного хозяйства	Земли населённых пунктов	Земли населённых пунктов
278	22:27:010901:283	Для ведения личного подсобного хозяйства	Земли населённых пунктов	Земли населённых пунктов
279	22:27:010901:284	Для ведения личного подсобного хозяйства	Земли населённых пунктов	Земли населённых пунктов
280	22:27:010901:285	Для ведения личного подсобного хозяйства	Земли населённых пунктов	Земли населённых пунктов
281	22:27:010901:286	Для ведения личного подсобного хозяйства	Земли населённых пунктов	Земли населённых пунктов
282	22:27:010901:287	Для ведения личного подсобного хозяйства	Земли населённых пунктов	Земли населённых пунктов
283	22:27:010901:288	Для ведения личного подсобного хозяйства	Земли населённых пунктов	Земли населённых пунктов
284	22:27:010901:289	Для ведения личного подсобного хозяйства	Земли населённых пунктов	Земли населённых пунктов
285	22:27:010901:290	Для ведения личного подсобного хозяйства	Земли населённых пунктов	Земли населённых пунктов
286	22:27:010901:291	Для ведения личного подсобного хозяйства	Земли населённых пунктов	Земли населённых пунктов
287	22:27:010901:292	Для ведения личного подсобного хозяйства	Земли населённых пунктов	Земли населённых пунктов
288	22:27:010901:293	Для ведения личного подсобного хозяйства	Земли населённых пунктов	Земли населённых пунктов
289	22:27:010901:294	Для ведения личного подсобного хозяйства	Земли населённых пунктов	Земли населённых пунктов
290	22:27:010901:295	Для ведения личного подсобного хозяйства	Земли населённых пунктов	Земли населённых пунктов
291	22:27:010901:296	Для ведения личного подсобного хозяйства	Земли населённых пунктов	Земли населённых пунктов
292	22:27:010901:297	Для ведения личного подсобного хозяйства	Земли населённых пунктов	Земли населённых пунктов
293	22:27:010901:298	Для ведения личного подсобного хозяйства	Земли населённых пунктов	Земли населённых пунктов
294	22:27:010901:299	Для ведения личного подсобного хозяйства	Земли населённых пунктов	Земли населённых пунктов
295	22:27:010901:300	Для ведения личного подсобного хозяйства	Земли населённых пунктов	Земли населённых пунктов
296	22:27:010901:301	Для ведения личного подсобного хозяйства	Земли населённых пунктов	Земли населённых пунктов

297	22:27:010901:302	Для ведения личного подсобного хозяйства	Земли населённых пунктов	Земли населённых пунктов
298	22:27:010901:303	Для ведения личного подсобного хозяйства	Земли населённых пунктов	Земли населённых пунктов
299	22:27:010901:304	Для ведения личного подсобного хозяйства	Земли населённых пунктов	Земли населённых пунктов
300	22:27:010901:305	Для ведения личного подсобного хозяйства	Земли населённых пунктов	Земли населённых пунктов
301	22:27:010901:306	Для ведения личного подсобного хозяйства	Земли населённых пунктов	Земли населённых пунктов
302	22:27:010901:307	Для ведения личного подсобного хозяйства	Земли населённых пунктов	Земли населённых пунктов
303	22:27:010901:308	Для ведения личного подсобного хозяйства	Земли населённых пунктов	Земли населённых пунктов
304	22:27:010901:309	Для ведения личного подсобного хозяйства	Земли населённых пунктов	Земли населённых пунктов
305	22:27:010901:310	Для ведения личного подсобного хозяйства	Земли населённых пунктов	Земли населённых пунктов
306	22:27:010901:311	Для ведения личного подсобного хозяйства	Земли населённых пунктов	Земли населённых пунктов
307	22:27:010901:312	Для ведения личного подсобного хозяйства	Земли населённых пунктов	Земли населённых пунктов
308	22:27:010901:313	Для ведения личного подсобного хозяйства	Земли населённых пунктов	Земли населённых пунктов
309	22:27:010901:314	Для ведения личного подсобного хозяйства	Земли населённых пунктов	Земли населённых пунктов
310	22:27:010901:315	Для ведения личного подсобного хозяйства	Земли населённых пунктов	Земли населённых пунктов
311	22:27:010901:316	Для ведения личного подсобного хозяйства	Земли населённых пунктов	Земли населённых пунктов
312	22:27:010901:317	Для ведения личного подсобного хозяйства	Земли населённых пунктов	Земли населённых пунктов
313	22:27:010901:318	Для ведения личного подсобного хозяйства	Земли населённых пунктов	Земли населённых пунктов
314	22:27:010901:319	Для ведения личного подсобного хозяйства	Земли населённых пунктов	Земли населённых пунктов
315	22:27:010901:320	Для ведения личного подсобного хозяйства	Земли населённых пунктов	Земли населённых пунктов
316	22:27:010901:321	Под здание магазина	Земли населённых пунктов	Земли населённых пунктов
317	22:27:010901:322	Для ведения личного подсобного хозяйства	Земли населённых пунктов	Земли населённых пунктов
318	22:27:010901:323	Для ведения личного подсобного хозяйства	Земли населённых пунктов	Земли населённых пунктов
319	22:27:010901:324	Для ведения личного подсобного хозяйства	Земли населённых пунктов	Земли населённых пунктов
320	22:27:010901:325	Для ведения личного подсобного хозяйства	Земли населённых пунктов	Земли населённых пунктов
321	22:27:010901:326	Для ведения личного подсобного хозяйства	Земли населённых пунктов	Земли населённых пунктов
322	22:27:010901:327	Для ведения личного подсобного хозяйства	Земли населённых пунктов	Земли населённых пунктов
323	22:27:010901:328	Для ведения личного подсобного хозяйства	Земли населённых пунктов	Земли населённых пунктов
324	22:27:010901:329	Для ведения личного подсобного хозяйства	Земли населённых пунктов	Земли населённых пунктов
325	22:27:010901:330	Для ведения личного подсобного хозяйства	Земли населённых пунктов	Земли населённых пунктов
326	22:27:010901:331	Для ведения личного подсобного хозяйства	Земли населённых пунктов	Земли населённых пунктов
327	22:27:010901:332	Для ведения личного подсобного хозяйства	Земли населённых пунктов	Земли населённых пунктов
328	22:27:010901:333	Для ведения личного подсобного хозяйства	Земли населённых пунктов	Земли населённых пунктов
329	22:27:010901:334	Для ведения личного подсобного хозяйства	Земли населённых пунктов	Земли населённых пунктов
330	22:27:010901:335	Для ведения личного подсобного хозяйства	Земли населённых пунктов	Земли населённых пунктов

331	22:27:010901:336	Для ведения личного подсобного хозяйства	Земли населённых пунктов	Земли населённых пунктов
332	22:27:010901:337	Для ведения личного подсобного хозяйства	Земли населённых пунктов	Земли населённых пунктов
333	22:27:010901:338	Для ведения личного подсобного хозяйства	Земли населённых пунктов	Земли населённых пунктов
334	22:27:010901:339	Для ведения личного подсобного хозяйства	Земли населённых пунктов	Земли населённых пунктов
335	22:27:010901:340	Для ведения личного подсобного хозяйства	Земли населённых пунктов	Земли населённых пунктов
336	22:27:010901:341	Для ведения личного подсобного хозяйства	Земли населённых пунктов	Земли населённых пунктов
337	22:27:010901:342	Для ведения личного подсобного хозяйства	Земли населённых пунктов	Земли населённых пунктов
338	22:27:010901:343	Для ведения личного подсобного хозяйства	Земли населённых пунктов	Земли населённых пунктов
339	22:27:010901:344	Для ведения личного подсобного хозяйства	Земли населённых пунктов	Земли населённых пунктов
340	22:27:010901:345	Для ведения личного подсобного хозяйства	Земли населённых пунктов	Земли населённых пунктов
341	22:27:010901:346	Для ведения личного подсобного хозяйства	Земли населённых пунктов	Земли населённых пунктов
342	22:27:010901:347	Для ведения личного подсобного хозяйства	Земли населённых пунктов	Земли населённых пунктов
343	22:27:010901:348	Для ведения личного подсобного хозяйства	Земли населённых пунктов	Земли населённых пунктов
344	22:27:010901:349	Для ведения личного подсобного хозяйства	Земли населённых пунктов	Земли населённых пунктов
345	22:27:010901:350	Для ведения личного подсобного хозяйства	Земли населённых пунктов	Земли населённых пунктов
346	22:27:010901:351	Для ведения личного подсобного хозяйства	Земли населённых пунктов	Земли населённых пунктов
347	22:27:010901:352	Для ведения личного подсобного хозяйства	Земли населённых пунктов	Земли населённых пунктов
348	22:27:010901:353	Для ведения личного подсобного хозяйства	Земли населённых пунктов	Земли населённых пунктов
349	22:27:010901:354	Для ведения личного подсобного хозяйства	Земли населённых пунктов	Земли населённых пунктов
350	22:27:010901:355	Для ведения личного подсобного хозяйства	Земли населённых пунктов	Земли населённых пунктов
351	22:27:010901:356	Для ведения личного подсобного хозяйства	Земли населённых пунктов	Земли населённых пунктов
352	22:27:010901:357	Для ведения личного подсобного хозяйства	Земли населённых пунктов	Земли населённых пунктов
353	22:27:010901:358	Для ведения личного подсобного хозяйства	Земли населённых пунктов	Земли населённых пунктов
354	22:27:010901:359	Для ведения личного подсобного хозяйства	Земли населённых пунктов	Земли населённых пунктов
355	22:27:010901:360	Для ведения личного подсобного хозяйства	Земли населённых пунктов	Земли населённых пунктов
356	22:27:010901:361	Для ведения личного подсобного хозяйства	Земли населённых пунктов	Земли населённых пунктов
357	22:27:010901:362	Для ведения личного подсобного хозяйства	Земли населённых пунктов	Земли населённых пунктов
358	22:27:010901:363	Для ведения личного подсобного хозяйства	Земли населённых пунктов	Земли населённых пунктов
359	22:27:010901:364	Для ведения личного подсобного хозяйства	Земли населённых пунктов	Земли населённых пунктов
360	22:27:010901:365	Для ведения личного подсобного хозяйства	Земли населённых пунктов	Земли населённых пунктов
361	22:27:010901:366	Для ведения личного подсобного хозяйства	Земли населённых пунктов	Земли населённых пунктов
362	22:27:010901:367	Для ведения личного подсобного хозяйства	Земли населённых пунктов	Земли населённых пунктов
363	22:27:010901:368	Для ведения личного подсобного хозяйства	Земли населённых пунктов	Земли населённых пунктов
364	22:27:010901:369	Для ведения личного подсобного хозяйства	Земли населённых пунктов	Земли населённых пунктов

365	22:27:010901:370	Для ведения личного подсобного хозяйства	Земли населённых пунктов	Земли населённых пунктов
366	22:27:010901:371	Для ведения личного подсобного хозяйства	Земли населённых пунктов	Земли населённых пунктов
367	22:27:010901:372	Для ведения личного подсобного хозяйства	Земли населённых пунктов	Земли населённых пунктов
368	22:27:010901:373	Для ведения личного подсобного хозяйства	Земли населённых пунктов	Земли населённых пунктов
369	22:27:010901:374	Для ведения личного подсобного хозяйства	Земли населённых пунктов	Земли населённых пунктов
370	22:27:010901:375	Для ведения личного подсобного хозяйства	Земли населённых пунктов	Земли населённых пунктов
371	22:27:010901:376	Для ведения личного подсобного хозяйства	Земли населённых пунктов	Земли населённых пунктов
372	22:27:010901:377	Для ведения личного подсобного хозяйства	Земли населённых пунктов	Земли населённых пунктов
373	22:27:010901:378	Для ведения личного подсобного хозяйства	Земли населённых пунктов	Земли населённых пунктов
374	22:27:010901:379	Для ведения личного подсобного хозяйства	Земли населённых пунктов	Земли населённых пунктов
375	22:27:010901:380	Для ведения личного подсобного хозяйства	Земли населённых пунктов	Земли населённых пунктов
376	22:27:010901:381	Для ведения личного подсобного хозяйства	Земли населённых пунктов	Земли населённых пунктов
377	22:27:010901:382	Для ведения личного подсобного хозяйства	Земли населённых пунктов	Земли населённых пунктов
378	22:27:010901:383	Для ведения личного подсобного хозяйства	Земли населённых пунктов	Земли населённых пунктов
379	22:27:010901:384	Для ведения личного подсобного хозяйства	Земли населённых пунктов	Земли населённых пунктов
380	22:27:010901:385	Для ведения личного подсобного хозяйства	Земли населённых пунктов	Земли населённых пунктов
381	22:27:010901:386	Для ведения личного подсобного хозяйства	Земли населённых пунктов	Земли населённых пунктов
382	22:27:010901:387	Для ведения личного подсобного хозяйства	Земли населённых пунктов	Земли населённых пунктов
383	22:27:010901:388	Для ведения личного подсобного хозяйства	Земли населённых пунктов	Земли населённых пунктов
384	22:27:010901:389	Для ведения личного подсобного хозяйства	Земли населённых пунктов	Земли населённых пунктов
385	22:27:010901:390	Для ведения личного подсобного хозяйства	Земли населённых пунктов	Земли населённых пунктов
386	22:27:010901:391	Для ведения личного подсобного хозяйства	Земли населённых пунктов	Земли населённых пунктов
387	22:27:010901:392	Для ведения личного подсобного хозяйства	Земли населённых пунктов	Земли населённых пунктов
388	22:27:010901:393	Для ведения личного подсобного хозяйства	Земли населённых пунктов	Земли населённых пунктов
389	22:27:010901:394	Для ведения личного подсобного хозяйства	Земли населённых пунктов	Земли населённых пунктов
390	22:27:010901:395	Для ведения личного подсобного хозяйства	Земли населённых пунктов	Земли населённых пунктов
391	22:27:010901:396	Для ведения личного подсобного хозяйства	Земли населённых пунктов	Земли населённых пунктов
392	22:27:010901:397	Для ведения личного подсобного хозяйства	Земли населённых пунктов	Земли населённых пунктов
393	22:27:010901:398	Для ведения личного подсобного хозяйства	Земли населённых пунктов	Земли населённых пунктов
394	22:27:010901:399	Для ведения личного подсобного хозяйства	Земли населённых пунктов	Земли населённых пунктов
395	22:27:010901:400	Для ведения личного подсобного хозяйства	Земли населённых пунктов	Земли населённых пунктов
396	22:27:010901:401	Для ведения личного подсобного хозяйства	Земли населённых пунктов	Земли населённых пунктов
397	22:27:010901:402	Для ведения личного подсобного хозяйства	Земли населённых пунктов	Земли населённых пунктов
398	22:27:010901:403	Для ведения личного подсобного хозяйства	Земли населённых пунктов	Земли населённых пунктов

399	22:27:010901:404	Для ведения личного подсобного хозяйства	Земли населённых пунктов	Земли населённых пунктов
400	22:27:010901:405	Для ведения личного подсобного хозяйства	Земли населённых пунктов	Земли населённых пунктов
401	22:27:010901:406	Для ведения личного подсобного хозяйства	Земли населённых пунктов	Земли населённых пунктов
402	22:27:010901:407	Для ведения личного подсобного хозяйства	Земли населённых пунктов	Земли населённых пунктов
403	22:27:010901:408	Для ведения личного подсобного хозяйства	Земли населённых пунктов	Земли населённых пунктов
404	22:27:010901:409	Для ведения личного подсобного хозяйства	Земли населённых пунктов	Земли населённых пунктов
405	22:27:010901:410	Для ведения личного подсобного хозяйства	Земли населённых пунктов	Земли населённых пунктов
406	22:27:010901:411	Для ведения личного подсобного хозяйства	Земли населённых пунктов	Земли населённых пунктов
407	22:27:010901:412	Для ведения личного подсобного хозяйства	Земли населённых пунктов	Земли населённых пунктов
408	22:27:010901:413	Для ведения личного подсобного хозяйства	Земли населённых пунктов	Земли населённых пунктов
409	22:27:010901:414	Для ведения личного подсобного хозяйства	Земли населённых пунктов	Земли населённых пунктов
410	22:27:010901:415	Для ведения личного подсобного хозяйства	Земли населённых пунктов	Земли населённых пунктов
411	22:27:010901:416	Для ведения личного подсобного хозяйства	Земли населённых пунктов	Земли населённых пунктов
412	22:27:010901:417	Для ведения личного подсобного хозяйства	Земли населённых пунктов	Земли населённых пунктов
413	22:27:010901:418	Для ведения личного подсобного хозяйства	Земли населённых пунктов	Земли населённых пунктов
414	22:27:010901:419	Для ведения личного подсобного хозяйства	Земли населённых пунктов	Земли населённых пунктов
415	22:27:010901:420	Для ведения личного подсобного хозяйства	Земли населённых пунктов	Земли населённых пунктов
416	22:27:010901:421	Для ведения личного подсобного хозяйства	Земли населённых пунктов	Земли населённых пунктов
417	22:27:010901:422	Для ведения личного подсобного хозяйства	Земли населённых пунктов	Земли населённых пунктов
418	22:27:010901:423	Для ведения личного подсобного хозяйства	Земли населённых пунктов	Земли населённых пунктов
419	22:27:010901:424	Для ведения личного подсобного хозяйства	Земли населённых пунктов	Земли населённых пунктов
420	22:27:010901:425	Для ведения личного подсобного хозяйства	Земли населённых пунктов	Земли населённых пунктов
421	22:27:010901:426	Для ведения личного подсобного хозяйства	Земли населённых пунктов	Земли населённых пунктов
422	22:27:010901:427	Для ведения личного подсобного хозяйства	Земли населённых пунктов	Земли населённых пунктов
423	22:27:010901:428	Для ведения личного подсобного хозяйства	Земли населённых пунктов	Земли населённых пунктов
424	22:27:010901:429	Для ведения личного подсобного хозяйства	Земли населённых пунктов	Земли населённых пунктов
425	22:27:010901:430	Для ведения личного подсобного хозяйства	Земли населённых пунктов	Земли населённых пунктов
426	22:27:010901:431	Для ведения личного подсобного хозяйства	Земли населённых пунктов	Земли населённых пунктов
427	22:27:010901:432	Для ведения личного подсобного хозяйства	Земли населённых пунктов	Земли населённых пунктов
428	22:27:010901:433	Для ведения личного подсобного хозяйства	Земли населённых пунктов	Земли населённых пунктов
429	22:27:010901:434	Для ведения личного подсобного хозяйства	Земли населённых пунктов	Земли населённых пунктов
430	22:27:010901:435	Для ведения личного подсобного хозяйства	Земли населённых пунктов	Земли населённых пунктов
431	22:27:010901:438	Для ведения личного подсобного хозяйства	Земли населённых пунктов	Земли населённых пунктов
432	22:27:010901:439	Для ведения личного подсобного хозяйства	Земли населённых пунктов	Земли населённых пунктов

433	22:27:010901:440	Для ведения личного подсобного хозяйства	Земли населённых пунктов	Земли населённых пунктов
434	22:27:010901:441	Для ведения личного подсобного хозяйства	Земли населённых пунктов	Земли населённых пунктов
435	22:27:010901:442	Для ведения личного подсобного хозяйства	Земли населённых пунктов	Земли населённых пунктов
436	22:27:010901:443	Для ведения личного подсобного хозяйства	Земли населённых пунктов	Земли населённых пунктов
437	22:27:010901:444	Для ведения личного подсобного хозяйства	Земли населённых пунктов	Земли населённых пунктов
438	22:27:010901:445	Для ведения личного подсобного хозяйства	Земли населённых пунктов	Земли населённых пунктов
439	22:27:010901:446	Для ведения личного подсобного хозяйства	Земли населённых пунктов	Земли населённых пунктов
440	22:27:010901:447	Для ведения личного подсобного хозяйства	Земли населённых пунктов	Земли населённых пунктов
441	22:27:010901:448	Для ведения личного подсобного хозяйства	Земли населённых пунктов	Земли населённых пунктов
442	22:27:010901:449	Для ведения личного подсобного хозяйства	Земли населённых пунктов	Земли населённых пунктов
443	22:27:010901:450	Для ведения личного подсобного хозяйства	Земли населённых пунктов	Земли населённых пунктов
444	22:27:010901:451	Для ведения личного подсобного хозяйства	Земли населённых пунктов	Земли населённых пунктов
445	22:27:010901:452	Для ведения личного подсобного хозяйства	Земли населённых пунктов	Земли населённых пунктов
446	22:27:010901:453	Для ведения личного подсобного хозяйства	Земли населённых пунктов	Земли населённых пунктов
447	22:27:010901:454	Для ведения личного подсобного хозяйства	Земли населённых пунктов	Земли населённых пунктов
448	22:27:010901:455	Для ведения личного подсобного хозяйства	Земли населённых пунктов	Земли населённых пунктов
449	22:27:010901:456	Для ведения личного подсобного хозяйства	Земли населённых пунктов	Земли населённых пунктов
450	22:27:010901:457	Для ведения личного подсобного хозяйства	Земли населённых пунктов	Земли населённых пунктов
451	22:27:010901:458	Для ведения личного подсобного хозяйства	Земли населённых пунктов	Земли населённых пунктов
452	22:27:010901:459	Для ведения личного подсобного хозяйства	Земли населённых пунктов	Земли населённых пунктов
453	22:27:010901:460	Для ведения личного подсобного хозяйства	Земли населённых пунктов	Земли населённых пунктов
454	22:27:010901:461	Для ведения личного подсобного хозяйства	Земли населённых пунктов	Земли населённых пунктов
455	22:27:010901:462	Для ведения личного подсобного хозяйства	Земли населённых пунктов	Земли населённых пунктов
456	22:27:010901:463	Под объект бытового обслуживания населения	Земли населённых пунктов	Земли населённых пунктов
457	22:27:010901:465	Под коммунально-складские объекты	Земли населённых пунктов	Земли населённых пунктов
458	22:27:010901:466	Под коммунально-складские объекты	Земли населённых пунктов	Земли населённых пунктов
459	22:27:010901:467	Под коммунально-складские объекты	Земли населённых пунктов	Земли населённых пунктов
460	22:27:010901:468	Для ведения личного подсобного хозяйства	Земли населённых пунктов	Земли населённых пунктов
461	22:27:010901:470	Под гараж	Земли населённых пунктов	Земли населённых пунктов
462	22:27:010901:471	Для ведения личного подсобного хозяйства	Земли населённых пунктов	Земли населённых пунктов
463	22:27:010901:472	Для ведения личного подсобного хозяйства	Земли населённых пунктов	Земли населённых пунктов
464	22:27:010901:473	Для ведения личного подсобного хозяйства	Земли населённых пунктов	Земли населённых пунктов
465	22:27:010901:474	Для эксплуатации здания сельского совета	Земли населённых пунктов	Земли населённых пунктов
466	22:27:010901:475	Для оздоровительной деятельности	Земли населённых пунктов	Земли населённых пунктов

467	22:27:010901:476	Для эксплуатации сельского дома культуры	Земли населённых пунктов	Земли населённых пунктов
468	22:27:010901:477	Для функционального обслуживания здания школы	Земли населённых пунктов	Земли населённых пунктов
469	22:27:010901:478	Для эксплуатации школьного огорода	Земли населённых пунктов	Земли населённых пунктов
470	22:27:010901:479	Для эксплуатации детского сада	Земли населённых пунктов	Земли населённых пунктов
471	22:27:010901:481	Под объекты связи, радиовещания, телевидения и информатики	Земли населённых пунктов	Земли населённых пунктов
472	22:27:010901:483	Для эксплуатации здания склада	Земли населённых пунктов	Земли населённых пунктов
473	22:27:010901:484	Для эксплуатации колбасного цеха	Земли населённых пунктов	Земли населённых пунктов
474	22:27:010901:496	Под строительство жилого дома	Земли населённых пунктов	Земли населённых пунктов
475	22:27:010901:517	Под объекты энергетики	Земли промышленности, энергетики, …… иного специального назначения	Земли населенных пунктов
476	22:27:010901:518	Под объекты энергетики	Земли промышленности, энергетики, …… иного специального назначения	Земли населенных пунктов
477	22:27:010901:519	Под объекты энергетики	Земли промышленности, энергетики, …… иного специального назначения	Земли населенных пунктов
478	22:27:010901:520	Под объекты энергетики	Земли промышленности, энергетики, …… иного специального назначения	Земли населенных пунктов
479	22:27:010901:521	Под объекты энергетики	Земли промышленности, энергетики, …… иного специального назначения	Земли населенных пунктов
480	22:27:010901:522	Под объекты энергетики	Земли промышленности, энергетики, …… иного специального назначения	Земли населенных пунктов
481	22:27:010901:523	Под объекты энергетики	Земли промышленности, энергетики, …… иного специального назначения	Земли населенных пунктов
482	22:27:010901:524	Под объекты энергетики	Земли промышленности, энергетики, …… иного специального назначения	Земли населенных пунктов
483	22:27:010901:525	Под объекты энергетики	Земли промышленности, энергетики, …… иного специального назначения	Земли населенных пунктов
484	22:27:010901:526	Под объекты энергетики	Земли промышленности, энергетики, …… иного специального назначения	Земли населенных пунктов
485	22:27:010901:564	Под объекты энергетики	Земли промышленности, энергетики, …… иного специального назначения	Земли населенных пунктов
486	22:27:010901:565	Под объекты энергетики	Земли промышленности, энергетики, …… иного специального назначения	Земли населенных пунктов
487	22:27:010901:566	Под объекты энергетики	Земли промышленности, энергетики, …… иного специального назначения	Земли населенных пунктов
488	22:27:010901:567	Под объекты энергетики	Земли промышленности, энергетики, …… иного специального назначения	Земли населенных пунктов
489	22:27:010901:568	Под объекты энергетики	Земли промышленности, энергетики, …… иного специального назначения	Земли населенных пунктов
490	22:27:010901:578	Под объекты энергетики	Земли промышленности, энергетики, …… иного специального назначения	Земли населенных пунктов

491	22:27:010901:579	Под объекты энергетики	Земли промышленности, энергетики, …… иного специального назначения	Земли населенных пунктов
492	22:27:010901:580	Под объекты энергетики	Земли промышленности, энергетики, …… иного специального назначения	Земли населенных пунктов
493	22:27:010901:620	Под объекты энергетики	Земли промышленности, энергетики, …… иного специального назначения	Земли населенных пунктов
494	22:27:010901:621	Под объекты энергетики	Земли промышленности, энергетики, …… иного специального назначения	Земли населенных пунктов
495	22:27:010901:622	Под объекты энергетики	Земли промышленности, энергетики, …… иного специального назначения	Земли населенных пунктов
496	22:27:010901:623	Под объекты энергетики	Земли промышленности, энергетики, …… иного специального назначения	Земли населенных пунктов
497	22:27:010901:624	Под объекты энергетики	Земли промышленности, энергетики, …… иного специального назначения	Земли населенных пунктов
498	22:27:010901:625	Под объекты энергетики	Земли промышленности, энергетики, …… иного специального назначения	Земли населенных пунктов
499	22:27:010901:635	Под объекты энергетики	Земли промышленности, энергетики, …… иного специального назначения	Земли населенных пунктов
500	22:27:010901:636	Под объекты энергетики	Земли промышленности, энергетики, …… иного специального назначения	Земли населенных пунктов
501	22:27:010901:637	Под объекты энергетики	Земли промышленности, энергетики, …… иного специального назначения	Земли населенных пунктов
502	22:27:010901:705	Под объекты энергетики	Земли промышленности, энергетики, …… иного специального назначения	Земли населенных пунктов
503	22:27:010901:706	Под объекты энергетики	Земли промышленности, энергетики, …… иного специального назначения	Земли населенных пунктов
504	22:27:010901:712	Под объекты энергетики	Земли промышленности, энергетики, …… иного специального назначения	Земли населенных пунктов
505	22:27:010901:713	Под объекты энергетики	Земли промышленности, энергетики, …… иного специального назначения	Земли населенных пунктов
506	22:27:010901:714	Под объекты энергетики	Земли промышленности, энергетики, …… иного специального назначения	Земли населенных пунктов
507	22:27:010901:715	Под объекты энергетики	Земли промышленности, энергетики, …… иного специального назначения	Земли населенных пунктов
508	22:27:010901:723	Под объекты энергетики	Земли населенных пунктов	Земли населенных пунктов
509	22:27:010901:725	Под объекты энергетики	Земли населенных пунктов	Земли населенных пунктов
510	22:27:010901:726	Под объекты энергетики	Земли населенных пунктов	Земли населенных пунктов
511	22:27:010901:727	Под объекты энергетики	Земли населенных пунктов	Земли населенных пунктов
512	22:27:010901:729	Под объекты энергетики	Земли населенных пунктов	Земли населенных пунктов
513	22:27:010901:730	Под объекты энергетики	Земли населенных пунктов	Земли населенных пунктов
514	22:27:010901:731	Под объекты энергетики	Земли населенных пунктов	Земли населенных пунктов
515	22:27:010901:782	Под объекты энергетики	Земли населенных пунктов	Земли населенных пунктов
516	22:27:010901:783	Под объекты энергетики	Земли населенных пунктов	Земли населенных пунктов

517	22:27:010901:784	Под объекты энергетики	Земли населенных пунктов	Земли населенных пунктов
518	22:27:010901:785	Под объекты энергетики	Земли населенных пунктов	Земли населенных пунктов
519	22:27:010901:786	Под объекты энергетики	Земли населенных пунктов	Земли населенных пунктов
520	22:27:010901:787	Под объекты энергетики	Земли населенных пунктов	Земли населенных пунктов
521	22:27:010901:788	Под объекты энергетики	Земли населенных пунктов	Земли населенных пунктов
522	22:27:010901:789	Под объекты энергетики	Земли населенных пунктов	Земли населенных пунктов
523	22:27:010901:790	Под объекты энергетики	Земли населенных пунктов	Земли населенных пунктов
524	22:27:010901:791	Под объекты энергетики	Земли населенных пунктов	Земли населенных пунктов
525	22:27:010901:792	Под объекты энергетики	Земли населенных пунктов	Земли населенных пунктов
526	22:27:010901:793	Под объекты энергетики	Земли населенных пунктов	Земли населенных пунктов
527	22:27:010901:794	Под объекты энергетики	Земли населенных пунктов	Земли населенных пунктов
528	22:27:010901:795	Под объекты энергетики	Земли населенных пунктов	Земли населенных пунктов
529	22:27:010901:796	Под объекты энергетики	Земли населенных пунктов	Земли населенных пунктов
530	22:27:010901:797	Под объекты энергетики	Земли населенных пунктов	Земли населенных пунктов
531	22:27:010901:798	Под объекты энергетики	Земли населенных пунктов	Земли населенных пунктов
532	22:27:010901:802	Под объекты энергетики	Земли населенных пунктов	Земли населенных пунктов
533	22:27:010901:803	Под объекты энергетики	Земли населенных пунктов	Земли населенных пунктов
534	22:27:010901:811	Под объекты энергетики	Земли населенных пунктов	Земли населенных пунктов
535	22:27:010901:812	Под объекты энергетики	Земли населенных пунктов	Земли населенных пунктов
536	22:27:010901:813	Под объекты энергетики	Земли населенных пунктов	Земли населенных пунктов
537	22:27:010901:816	Под объекты энергетики	Земли населенных пунктов	Земли населенных пунктов
538	22:27:010901:817	Под объекты энергетики	Земли населенных пунктов	Земли населенных пунктов
539	22:27:010901:818	Под объекты энергетики	Земли населенных пунктов	Земли населенных пунктов
540	22:27:010901:820	Под объекты энергетики	Земли населенных пунктов	Земли населенных пунктов
541	22:27:010901:828	Под объекты энергетики	Земли населенных пунктов	Земли населенных пунктов
542	22:27:010901:829	Под объекты энергетики	Земли населенных пунктов	Земли населенных пунктов
543	22:27:010901:830	Под объекты энергетики	Земли населенных пунктов	Земли населенных пунктов
544	22:27:010901:831	Под объекты энергетики	Земли населенных пунктов	Земли населенных пунктов
545	22:27:010901:833	Под объекты энергетики	Земли населенных пунктов	Земли населенных пунктов
546	22:27:010901:838	Под объекты энергетики	Земли населенных пунктов	Земли населенных пунктов
547	22:27:010901:839	Под объекты энергетики	Земли населенных пунктов	Земли населенных пунктов
548	22:27:010901:840	Под объекты энергетики	Земли населенных пунктов	Земли населенных пунктов
549	22:27:010901:841	Под объекты энергетики	Земли населенных пунктов	Земли населенных пунктов
550	22:27:010901:842	Под объекты энергетики	Земли населенных пунктов	Земли населенных пунктов

551	22:27:010901:843	Под объекты энергетики	Земли населенных пунктов	Земли населенных пунктов
552	22:27:010901:844	Под объекты энергетики	Земли населенных пунктов	Земли населенных пунктов
553	22:27:010901:845	Под объекты энергетики	Земли населенных пунктов	Земли населенных пунктов
554	22:27:010901:846	Под объекты энергетики	Земли населенных пунктов	Земли населенных пунктов
555	22:27:010901:847	Под объекты энергетики	Земли населенных пунктов	Земли населенных пунктов
556	22:27:010901:848	Под объекты энергетики	Земли населенных пунктов	Земли населенных пунктов
557	22:27:010901:849	Под объекты энергетики	Земли населенных пунктов	Земли населенных пунктов
558	22:27:010901:850	Под объекты энергетики	Земли населенных пунктов	Земли населенных пунктов
559	22:27:010901:851	Под объекты энергетики	Земли населенных пунктов	Земли населенных пунктов
560	22:27:010901:857	Под объекты энергетики	Земли населенных пунктов	Земли населенных пунктов
561	22:27:010901:858	Под объекты энергетики	Земли населенных пунктов	Земли населенных пунктов
562	22:27:010901:866	Под объекты энергетики	Земли населенных пунктов	Земли населенных пунктов
563	22:27:010901:867	Под объекты энергетики	Земли населенных пунктов	Земли населенных пунктов
564	22:27:010901:868	Под объекты энергетики	Земли населенных пунктов	Земли населенных пунктов
565	22:27:010901:869	Под объекты энергетики	Земли населенных пунктов	Земли населенных пунктов
566	22:27:010901:870	Под объекты энергетики	Земли населенных пунктов	Земли населенных пунктов
567	22:27:010901:871	Под объекты энергетики	Земли населенных пунктов	Земли населенных пунктов
568	22:27:010901:872	Под объекты энергетики	Земли населенных пунктов	Земли населенных пунктов
569	22:27:010901:873	Под объекты энергетики	Земли населенных пунктов	Земли населенных пунктов
570	22:27:010901:874	Под объекты энергетики	Земли населенных пунктов	Земли населенных пунктов
571	22:27:010901:875	Под объекты энергетики	Земли населенных пунктов	Земли населенных пунктов
572	22:27:010901:876	Под объекты энергетики	Земли населенных пунктов	Земли населенных пунктов
573	22:27:010901:877	Под объекты энергетики	Земли населенных пунктов	Земли населенных пунктов
574	22:27:010901:878	Под объекты энергетики	Земли населенных пунктов	Земли населенных пунктов
575	22:27:010901:879	Под объекты энергетики	Земли населенных пунктов	Земли населенных пунктов
576	22:27:010901:880	Под объекты энергетики	Земли населенных пунктов	Земли населенных пунктов
577	22:27:010901:881	Под объекты энергетики	Земли населенных пунктов	Земли населенных пунктов
578	22:27:010901:882	Под объекты энергетики	Земли населенных пунктов	Земли населенных пунктов
579	22:27:010901:883	Под объекты энергетики	Земли населенных пунктов	Земли населенных пунктов
580	22:27:010901:884	Под объекты энергетики	Земли населенных пунктов	Земли населенных пунктов
581	22:27:010901:885	Под объекты энергетики	Земли населенных пунктов	Земли населенных пунктов
582	22:27:010901:886	Под объекты энергетики	Земли населенных пунктов	Земли населенных пунктов
583	22:27:010901:887	Под объекты энергетики	Земли населенных пунктов	Земли населенных пунктов
584	22:27:010901:888	Под объекты энергетики	Земли населенных пунктов	Земли населенных пунктов

585	22:27:010901:889	Под объекты энергетики	Земли населенных пунктов	Земли населенных пунктов
586	22:27:010901:890	Под объекты энергетики	Земли населенных пунктов	Земли населенных пунктов
587	22:27:010901:891	Под объекты энергетики	Земли населенных пунктов	Земли населенных пунктов
588	22:27:010901:892	Под объекты энергетики	Земли населенных пунктов	Земли населенных пунктов
589	22:27:010901:893	Под объекты энергетики	Земли населенных пунктов	Земли населенных пунктов
590	22:27:010901:894	Под объекты энергетики	Земли населенных пунктов	Земли населенных пунктов
591	22:27:010901:895	Под объекты энергетики	Земли населенных пунктов	Земли населенных пунктов
592	22:27:010901:896	Под объекты энергетики	Земли населенных пунктов	Земли населенных пунктов
593	22:27:010901:897	Под объекты энергетики	Земли населенных пунктов	Земли населенных пунктов
594	22:27:010901:898	Под объекты энергетики	Земли населенных пунктов	Земли населенных пунктов
595	22:27:010901:899	Под объекты энергетики	Земли населенных пунктов	Земли населенных пунктов
596	22:27:010901:900	Под объекты энергетики	Земли населенных пунктов	Земли населенных пунктов
597	22:27:010901:901	Под объекты энергетики	Земли населенных пунктов	Земли населенных пунктов
598	22:27:010901:902	Под объекты энергетики	Земли населенных пунктов	Земли населенных пунктов
599	22:27:010901:903	Под объекты энергетики	Земли населенных пунктов	Земли населенных пунктов
600	22:27:010901:904	Под объекты энергетики	Земли населенных пунктов	Земли населенных пунктов
601	22:27:010901:905	Под объекты энергетики	Земли населенных пунктов	Земли населенных пунктов
602	22:27:010901:906	Под объекты энергетики	Земли населенных пунктов	Земли населенных пунктов
603	22:27:010901:907	Под объекты энергетики	Земли населенных пунктов	Земли населенных пунктов
604	22:27:010901:908	Под объекты энергетики	Земли населенных пунктов	Земли населенных пунктов
605	22:27:010901:909	Под объекты энергетики	Земли населенных пунктов	Земли населенных пунктов
606	22:27:010901:910	Под объекты энергетики	Земли населенных пунктов	Земли населенных пунктов
607	22:27:010901:911	Под объекты энергетики	Земли населенных пунктов	Земли населенных пунктов
608	22:27:010901:912	Под объекты энергетики	Земли населенных пунктов	Земли населенных пунктов
609	22:27:010901:913	Под объекты энергетики	Земли населенных пунктов	Земли населенных пунктов
610	22:27:010901:914	Под объекты энергетики	Земли населенных пунктов	Земли населенных пунктов
611	22:27:010901:915	Под объекты энергетики	Земли населенных пунктов	Земли населенных пунктов
612	22:27:010901:916	Под объекты энергетики	Земли населенных пунктов	Земли населенных пунктов
613	22:27:010901:917	Под объекты энергетики	Земли населенных пунктов	Земли населенных пунктов
614	22:27:010901:918	Под объекты энергетики	Земли населенных пунктов	Земли населенных пунктов
615	22:27:010901:919	Под объекты энергетики	Земли населенных пунктов	Земли населенных пунктов
616	22:27:010901:920	Под объекты энергетики	Земли населенных пунктов	Земли населенных пунктов
617	22:27:010901:921	Под объекты энергетики	Земли населенных пунктов	Земли населенных пунктов
618	22:27:010901:922	Под объекты энергетики	Земли населенных пунктов	Земли населенных пунктов

619	22:27:010901:923	Под объекты энергетики	Земли населенных пунктов	Земли населенных пунктов
620	22:27:010901:924	Под объекты энергетики	Земли населенных пунктов	Земли населенных пунктов
621	22:27:010901:925	Под объекты энергетики	Земли населенных пунктов	Земли населенных пунктов
622	22:27:010901:926	Под объекты энергетики	Земли населенных пунктов	Земли населенных пунктов
623	22:27:010901:927	Под объекты энергетики	Земли населенных пунктов	Земли населенных пунктов
624	22:27:010901:928	Под объекты энергетики	Земли населенных пунктов	Земли населенных пунктов
625	22:27:010901:929	Под объекты энергетики	Земли населенных пунктов	Земли населенных пунктов
626	22:27:010901:930	Под объекты энергетики	Земли населенных пунктов	Земли населенных пунктов
627	22:27:010901:931	Под объекты энергетики	Земли населенных пунктов	Земли населенных пунктов
628	22:27:010901:932	Под объекты энергетики	Земли населенных пунктов	Земли населенных пунктов
629	22:27:010901:933	Под объекты энергетики	Земли населенных пунктов	Земли населенных пунктов
630	22:27:010901:934	Под объекты энергетики	Земли населенных пунктов	Земли населенных пунктов
631	22:27:010901:935	Под объекты энергетики	Земли населенных пунктов	Земли населенных пунктов
632	22:27:010901:936	Под объекты энергетики	Земли населенных пунктов	Земли населенных пунктов
633	22:27:010901:937	Под объекты энергетики	Земли населенных пунктов	Земли населенных пунктов
634	22:27:010901:938	Под объекты энергетики	Земли населенных пунктов	Земли населенных пунктов
635	22:27:010901:939	Под объекты энергетики	Земли населенных пунктов	Земли населенных пунктов
636	22:27:010901:940	Под объекты энергетики	Земли населенных пунктов	Земли населенных пунктов
637	22:27:010901:941	Под объекты энергетики	Земли населенных пунктов	Земли населенных пунктов
638	22:27:010901:942	Под объекты энергетики	Земли населенных пунктов	Земли населенных пунктов
639	22:27:010901:943	Под объекты энергетики	Земли населенных пунктов	Земли населенных пунктов
640	22:27:010901:944	Под объекты энергетики	Земли населенных пунктов	Земли населенных пунктов
641	22:27:010901:945	Под объекты энергетики	Земли населенных пунктов	Земли населенных пунктов
642	22:27:010901:946	Под объекты энергетики	Земли населенных пунктов	Земли населенных пунктов
643	22:27:010901:947	Под объекты энергетики	Земли населенных пунктов	Земли населенных пунктов
644	22:27:010901:948	Под объекты энергетики	Земли населенных пунктов	Земли населенных пунктов
645	22:27:010901:949	Под объекты энергетики	Земли населенных пунктов	Земли населенных пунктов
646	22:27:010901:950	Под объекты энергетики	Земли населенных пунктов	Земли населенных пунктов
647	22:27:010901:951	Под объекты энергетики	Земли населенных пунктов	Земли населенных пунктов
648	22:27:010901:952	Под объекты энергетики	Земли населенных пунктов	Земли населенных пунктов
649	22:27:010901:953	Под объекты энергетики	Земли населенных пунктов	Земли населенных пунктов
650	22:27:010901:954	Под объекты энергетики	Земли населенных пунктов	Земли населенных пунктов
651	22:27:010901:955	Под объекты энергетики	Земли населенных пунктов	Земли населенных пунктов
652	22:27:010901:956	Под объекты энергетики	Земли населенных пунктов	Земли населенных пунктов

653	22:27:010901:957	Под объекты энергетики	Земли населенных пунктов	Земли населенных пунктов
654	22:27:010901:958	Под объекты энергетики	Земли населенных пунктов	Земли населенных пунктов
655	22:27:010901:959	Под объекты энергетики	Земли населенных пунктов	Земли населенных пунктов
656	22:27:010901:960	Под объекты энергетики	Земли населенных пунктов	Земли населенных пунктов
657	22:27:010901:961	Под объекты энергетики	Земли населенных пунктов	Земли населенных пунктов
658	22:27:010901:962	Под объекты энергетики	Земли населенных пунктов	Земли населенных пунктов
659	22:27:010901:963	Под объекты энергетики	Земли населенных пунктов	Земли населенных пунктов
660	22:27:010901:964	Под объекты энергетики	Земли населенных пунктов	Земли населенных пунктов
661	22:27:010901:965	Под объекты энергетики	Земли населенных пунктов	Земли населенных пунктов
662	22:27:010901:966	Под объекты энергетики	Земли населенных пунктов	Земли населенных пунктов
663	22:27:010901:967	Под объекты энергетики	Земли населенных пунктов	Земли населенных пунктов
664	22:27:010901:968	Под объекты энергетики	Земли населенных пунктов	Земли населенных пунктов
665	22:27:010901:969	Под объекты энергетики	Земли населенных пунктов	Земли населенных пунктов
666	22:27:010901:970	Под объекты энергетики	Земли населенных пунктов	Земли населенных пунктов
667	22:27:010901:971	Под объекты энергетики	Земли населенных пунктов	Земли населенных пунктов
668	22:27:010901:972	Под объекты энергетики	Земли населенных пунктов	Земли населенных пунктов
669	22:27:010901:973	Под объекты энергетики	Земли населенных пунктов	Земли населенных пунктов
670	22:27:010901:974	Под объекты энергетики	Земли населенных пунктов	Земли населенных пунктов
671	22:27:010901:975	Под объекты энергетики	Земли населенных пунктов	Земли населенных пунктов
672	22:27:010901:976	Под объекты энергетики	Земли населенных пунктов	Земли населенных пунктов
673	22:27:010901:977	Под объекты энергетики	Земли населенных пунктов	Земли населенных пунктов
674	22:27:010901:978	Под объекты энергетики	Земли населенных пунктов	Земли населенных пунктов
675	22:27:010901:979	Под объекты энергетики	Земли населенных пунктов	Земли населенных пунктов
676	22:27:010901:980	Под объекты энергетики	Земли населенных пунктов	Земли населенных пунктов
677	22:27:010901:981	Под объекты энергетики	Земли населенных пунктов	Земли населенных пунктов
678	22:27:010901:982	Под объекты энергетики	Земли населенных пунктов	Земли населенных пунктов
679	22:27:010901:983	Под объекты энергетики	Земли населенных пунктов	Земли населенных пунктов
680	22:27:010901:984	Под объекты энергетики	Земли населенных пунктов	Земли населенных пунктов
681	22:27:010901:985	Под объекты энергетики	Земли населенных пунктов	Земли населенных пунктов
682	22:27:010901:988	Под объекты энергетики	Земли населенных пунктов	Земли населенных пунктов
683	22:27:010901:989	Под объекты энергетики	Земли населенных пунктов	Земли населенных пунктов
684	22:27:010901:993	Под объекты энергетики	Земли населенных пунктов	Земли населенных пунктов
685	22:27:010901:994	Под объекты энергетики	Земли населенных пунктов	Земли населенных пунктов
686	22:27:010901:1000	Под объекты энергетики	Земли населенных пунктов	Земли населенных пунктов

687	22:27:010901:1001	Под объекты энергетики	Земли населенных пунктов	Земли населенных пунктов
688	22:27:010901:1003	Для эксплуатации здания магазина	Земли населенных пунктов	Земли населенных пунктов
689	22:27:010901:1004	Для размещения контейнера базовой станции сотовой связи и антенно-мачтового сооружения	Земли населенных пунктов	Земли населенных пунктов
690	22:27:010901:552	Под объекты энергетики	Земли промышленности, энергетики, …… и земли иного специального назначения	Земли населенных пунктов
691	22:27:010901:583	Под объекты энергетики	Земли промышленности, энергетики, …… и земли иного специального назначения	Земли населенных пунктов
692	22:27:010901:1670	Для ведения личного подсобного хозяйства	Земли населенных пунктов	Земли населенных пунктов
693	22:27:010901:1673	Для эксплуатации и обслуживания памятника воинам, погибшим в годы ВОВ	Земли населенных пунктов	Земли населенных пунктов
694	22:27:010901:1675 (Граница участка многоконтурная. Количество контуров – 2)	Для строительства и размещения ЛЭП 10кВ и КТП к базовой станции сотовой связи	Земли населенных пунктов	Земли населенных пунктов
695	22:27:010901:1727	Для размещения торгового павильона	Земли населенных пунктов	Земли населенных пунктов
696	22:27:010901:1730	Для размещения асфальтированной площадки	Земли населенных пунктов	Земли населенных пунктов
697	22:27:010901:1731	Для ведения личного подсобного хозяйства	Земли населенных пунктов	Земли населенных пунктов
698	22:27:010901:1734	Для эксплуатации водонапорной башни	Земли населенных пунктов	Земли населенных пунктов
699	22:27:010901:1738 (Граница участка многоконтурная. Количество контуров - 2)	Общее пользование территорией (для размещения автомобильной дороги общего пользования)	Земли населенных пунктов	Земли населенных пунктов
700	22:27:010901:1739	Для ведения личного подсобного хозяйства	Земли населенных пунктов	Земли населенных пунктов
701	22:27:010901:1741	Спорт	Земли населенных пунктов	Земли населенных пунктов
702	22:27:010901:469	Для ведения крестьянского (фермерского) хозяйства	Земли населенных пунктов	Земли населенных пунктов

Перечень земельных участков, включаемых в границы с. Ермачиха

№ п/п	Кадастровый номер земельного участка	Цель планируемого использования земельного участка	Категория земель существующая	Категория земель, к которой планируется отнести земельный участок
1	2	3	4	5
1	22:27:010401:1	Для ведения личного подсобного хозяйства	Земли населенных пунктов	Земли населенных пунктов
2	22:27:010401:2	Для ведения личного подсобного хозяйства	Земли населенных пунктов	Земли населенных пунктов
3	22:27:010401:3	Для ведения личного подсобного хозяйства	Земли населенных пунктов	Земли населенных пунктов
4	22:27:010401:4	Для ведения личного подсобного хозяйства	Земли населенных пунктов	Земли населенных пунктов
5	22:27:010401:5	Для размещения и эксплуатации иных объектов транспорта	Земли населенных пунктов	Земли населенных пунктов
6	22:27:010401:6	Для ведения личного подсобного хозяйства	Земли населенных пунктов	Земли населенных пунктов
7	22:27:010401:7	Для ведения личного подсобного хозяйства	Земли населенных пунктов	Земли населенных пунктов

8	22:27:010401:8	Для ведения личного подсобного хозяйства	Земли населенных пунктов	Земли населенных пунктов
9	22:27:010401:9	Для функционального обслуживания зданий общеобразовательного учреждения	Земли населенных пунктов	Земли населенных пунктов
10	22:27:010401:10	Для обслуживания административного здания	Земли населенных пунктов	Земли населенных пунктов
11	22:27:010401:11	Для функционального обслуживания детского сада	Земли населенных пунктов	Земли населенных пунктов
12	22:27:010401:12	Для ведения личного подсобного хозяйства	Земли населенных пунктов	Земли населенных пунктов
13	22:27:010401:13	Для ведения личного подсобного хозяйства	Земли населенных пунктов	Земли населенных пунктов
14	22:27:010401:14	Для ведения личного подсобного хозяйства	Земли населенных пунктов	Земли населенных пунктов
15	22:27:010401:15	Для ведения личного подсобного хозяйства	Земли населенных пунктов	Земли населенных пунктов
16	22:27:010401:16	Для ведения личного подсобного хозяйства	Земли населенных пунктов	Земли населенных пунктов
17	22:27:010401:17	Для ведения личного подсобного хозяйства	Земли населенных пунктов	Земли населенных пунктов
18	22:27:010401:18	Для ведения личного подсобного хозяйства	Земли населенных пунктов	Земли населенных пунктов
19	22:27:010401:19	Для ведения личного подсобного хозяйства	Земли населенных пунктов	Земли населенных пунктов
20	22:27:010401:20	Для ведения личного подсобного хозяйства	Земли населенных пунктов	Земли населенных пунктов
21	22:27:010401:21	Для ведения личного подсобного хозяйства	Земли населенных пунктов	Земли населенных пунктов
22	22:27:010401:22	Для ведения личного подсобного хозяйства	Земли населенных пунктов	Земли населенных пунктов
23	22:27:010401:23	Для ведения личного подсобного хозяйства	Земли населенных пунктов	Земли населенных пунктов
24	22:27:010401:24	Для использования в целях культурно-воспитательной работы, под здание СДК	Земли населенных пунктов	Земли населенных пунктов
25	22:27:010401:25	Для ведения личного подсобного хозяйства	Земли населенных пунктов	Земли населенных пунктов
26	22:27:010401:26	Для эксплуатации здания магазина	Земли населенных пунктов	Земли населенных пунктов
27	22:27:010401:27	Для ведения личного подсобного хозяйства	Земли населенных пунктов	Земли населенных пунктов
28	22:27:010401:28	Для ведения личного подсобного хозяйства	Земли населенных пунктов	Земли населенных пунктов
29	22:27:010401:29	Для ведения личного подсобного хозяйства	Земли населенных пунктов	Земли населенных пунктов
30	22:27:010401:30	Производственная база фермерского хозяйства	Земли населенных пунктов	Земли населенных пунктов
31	22:27:010401:31	Под коммунально-складские объекты	Земли населенных пунктов	Земли населенных пунктов
32	22:27:010401:32	Для ведения личного подсобного хозяйства	Земли населенных пунктов	Земли населенных пунктов
33	22:27:010401:33	Для ведения личного подсобного хозяйства	Земли населенных пунктов	Земли населенных пунктов
34	22:27:010401:34	Для ведения личного подсобного хозяйства	Земли населенных пунктов	Земли населенных пунктов
35	22:27:010401:36	Для ведения личного подсобного хозяйства	Земли населенных пунктов	Земли населенных пунктов
36	22:27:010401:37	Для ведения личного подсобного хозяйства	Земли населенных пунктов	Земли населенных пунктов
37	22:27:010401:38	Для ведения личного подсобного хозяйства	Земли населенных пунктов	Земли населенных пунктов
38	22:27:010401:39	Для ведения личного подсобного хозяйства	Земли населенных пунктов	Земли населенных пунктов
39	22:27:010401:40	Для ведения личного подсобного хозяйства	Земли населенных пунктов	Земли населенных пунктов
40	22:27:010401:41	Для ведения личного подсобного хозяйства	Земли населенных пунктов	Земли населенных пунктов

41	22:27:010401:42	Для ведения личного подсобного хозяйства	Земли населенных пунктов	Земли населенных пунктов
42	22:27:010401:43	Для ведения личного подсобного хозяйства	Земли населенных пунктов	Земли населенных пунктов
43	22:27:010401:44	Для ведения личного подсобного хозяйства	Земли населенных пунктов	Земли населенных пунктов
44	22:27:010401:45	Для ведения личного подсобного хозяйства	Земли населенных пунктов	Земли населенных пунктов
45	22:27:010401:46	Для ведения личного подсобного хозяйства	Земли населенных пунктов	Земли населенных пунктов
46	22:27:010401:47	Для ведения личного подсобного хозяйства	Земли населенных пунктов	Земли населенных пунктов
47	22:27:010401:48	Для ведения личного подсобного хозяйства	Земли населенных пунктов	Земли населенных пунктов
48	22:27:010401:49	Для ведения личного подсобного хозяйства	Земли населенных пунктов	Земли населенных пунктов
49	22:27:010401:50	Для ведения личного подсобного хозяйства	Земли населенных пунктов	Земли населенных пунктов
50	22:27:010401:51	Для ведения личного подсобного хозяйства	Земли населенных пунктов	Земли населенных пунктов
51	22:27:010401:52	Для ведения личного подсобного хозяйства	Земли населенных пунктов	Земли населенных пунктов
52	22:27:010401:53	Для ведения личного подсобного хозяйства	Земли населенных пунктов	Земли населенных пунктов
53	22:27:010401:54	Для ведения личного подсобного хозяйства	Земли населенных пунктов	Земли населенных пунктов
54	22:27:010401:55	Для ведения личного подсобного хозяйства	Земли населенных пунктов	Земли населенных пунктов
55	22:27:010401:56	Для ведения личного подсобного хозяйства	Земли населенных пунктов	Земли населенных пунктов
56	22:27:010401:57	Для ведения личного подсобного хозяйства	Земли населенных пунктов	Земли населенных пунктов
57	22:27:010401:58	Для ведения личного подсобного хозяйства	Земли населенных пунктов	Земли населенных пунктов
58	22:27:010401:59	Для ведения личного подсобного хозяйства	Земли населенных пунктов	Земли населенных пунктов
59	22:27:010401:60	Для ведения личного подсобного хозяйства	Земли населенных пунктов	Земли населенных пунктов
60	22:27:010401:62	Для ведения личного подсобного хозяйства	Земли населенных пунктов	Земли населенных пунктов
61	22:27:010401:63	Для ведения личного подсобного хозяйства	Земли населенных пунктов	Земли населенных пунктов
62	22:27:010401:65	Для ведения личного подсобного хозяйства	Земли населенных пунктов	Земли населенных пунктов
63	22:27:010401:66	Для обслуживания здания магазина	Земли населенных пунктов	Земли населенных пунктов
64	22:27:010401:67	Для ведения личного подсобного хозяйства	Земли населенных пунктов	Земли населенных пунктов
65	22:27:010401:68	Для ведения личного подсобного хозяйства	Земли населенных пунктов	Земли населенных пунктов
66	22:27:010401:69	Для ведения личного подсобного хозяйства	Земли населенных пунктов	Земли населенных пунктов
67	22:27:010401:70	Для ведения личного подсобного хозяйства	Земли населенных пунктов	Земли населенных пунктов
68	22:27:010401:71	Для ведения личного подсобного хозяйства	Земли населенных пунктов	Земли населенных пунктов
69	22:27:010401:72	Для ведения личного подсобного хозяйства	Земли населенных пунктов	Земли населенных пунктов
70	22:27:010401:73	Для ведения личного подсобного хозяйства	Земли населенных пунктов	Земли населенных пунктов
71	22:27:010401:74	Для ведения личного подсобного хозяйства	Земли населенных пунктов	Земли населенных пунктов
72	22:27:010401:75	Для ведения личного подсобного хозяйства	Земли населенных пунктов	Земли населенных пунктов
73	22:27:010401:76	Для ведения личного подсобного хозяйства	Земли населенных пунктов	Земли населенных пунктов
74	22:27:010401:77	Для ведения личного подсобного хозяйства	Земли населенных пунктов	Земли населенных пунктов

75	22:27:010401:78	Для ведения личного подсобного хозяйства	Земли населенных пунктов	Земли населенных пунктов
76	22:27:010401:79	Для оздоровительной деятельности	Земли населенных пунктов	Земли населенных пунктов
77	22:27:010401:80	Для ведения личного подсобного хозяйства	Земли населенных пунктов	Земли населенных пунктов
78	22:27:010401:81	Для ведения личного подсобного хозяйства	Земли населенных пунктов	Земли населенных пунктов
79	22:27:010401:82	Для ведения личного подсобного хозяйства	Земли населенных пунктов	Земли населенных пунктов
80	22:27:010401:83	Для ведения личного подсобного хозяйства	Земли населенных пунктов	Земли населенных пунктов
81	22:27:010401:84	Для ведения личного подсобного хозяйства	Земли населенных пунктов	Земли населенных пунктов
82	22:27:010401:85	Для ведения личного подсобного хозяйства	Земли населенных пунктов	Земли населенных пунктов
83	22:27:010401:86	Для ведения личного подсобного хозяйства	Земли населенных пунктов	Земли населенных пунктов
84	22:27:010401:87	Для ведения личного подсобного хозяйства	Земли населенных пунктов	Земли населенных пунктов
85	22:27:010401:88	Для ведения личного подсобного хозяйства	Земли населенных пунктов	Земли населенных пунктов
86	22:27:010401:89	Для ведения личного подсобного хозяйства	Земли населенных пунктов	Земли населенных пунктов
87	22:27:010401:90	Для ведения личного подсобного хозяйства	Земли населенных пунктов	Земли населенных пунктов
88	22:27:010401:91	Для ведения личного подсобного хозяйства	Земли населенных пунктов	Земли населенных пунктов
89	22:27:010401:92	Для ведения личного подсобного хозяйства	Земли населенных пунктов	Земли населенных пунктов
90	22:27:010401:93	Для ведения личного подсобного хозяйства	Земли населенных пунктов	Земли населенных пунктов
91	22:27:010401:94	Для ведения личного подсобного хозяйства	Земли населенных пунктов	Земли населенных пунктов
92	22:27:010401:95	Для ведения личного подсобного хозяйства	Земли населенных пунктов	Земли населенных пунктов
93	22:27:010401:96	Для ведения личного подсобного хозяйства	Земли населенных пунктов	Земли населенных пунктов
94	22:27:010401:97	Для ведения подсобного сельского хозяйства	Земли населенных пунктов	Земли населенных пунктов
95	22:27:010401:98	Для ведения личного подсобного хозяйства	Земли населенных пунктов	Земли населенных пунктов
96	22:27:010401:99	Для ведения личного подсобного хозяйства	Земли населенных пунктов	Земли населенных пунктов
97	22:27:010401:100	Для ведения личного подсобного хозяйства	Земли населенных пунктов	Земли населенных пунктов
98	22:27:010401:101	Для ведения личного подсобного хозяйства	Земли населенных пунктов	Земли населенных пунктов
99	22:27:010401:102	Для ведения личного подсобного хозяйства	Земли населенных пунктов	Земли населенных пунктов
100	22:27:010401:103	Для ведения личного подсобного хозяйства	Земли населенных пунктов	Земли населенных пунктов
101	22:27:010401:104	Для ведения личного подсобного хозяйства	Земли населенных пунктов	Земли населенных пунктов
102	22:27:010401:105	Для ведения личного подсобного хозяйства	Земли населенных пунктов	Земли населенных пунктов
103	22:27:010401:106	Для ведения личного подсобного хозяйства	Земли населенных пунктов	Земли населенных пунктов
104	22:27:010401:108	Для ведения личного подсобного хозяйства	Земли населенных пунктов	Земли населенных пунктов
105	22:27:010401:109	Для ведения личного подсобного хозяйства	Земли населенных пунктов	Земли населенных пунктов
106	22:27:010401:110	Для ведения личного подсобного хозяйства	Земли населенных пунктов	Земли населенных пунктов
107	22:27:010401:111	Для ведения личного подсобного хозяйства	Земли запаса	Земли населенных пунктов
108	22:27:010401:112	Для ведения личного подсобного хозяйства	Земли населенных пунктов	Земли населенных пунктов

109	22:27:010401:113	Для ведения личного подсобного хозяйства	Земли населенных пунктов	Земли населенных пунктов
110	22:27:010401:114	Для ведения личного подсобного хозяйства	Земли населенных пунктов	Земли населенных пунктов
111	22:27:010401:115	Для ведения личного подсобного хозяйства	Земли населенных пунктов	Земли населенных пунктов
112	22:27:010401:116	Для ведения личного подсобного хозяйства	Земли населенных пунктов	Земли населенных пунктов
113	22:27:010401:117	Для ведения личного подсобного хозяйства	Земли населенных пунктов	Земли населенных пунктов
114	22:27:010401:118	Для ведения личного подсобного хозяйства	Земли населенных пунктов	Земли населенных пунктов
115	22:27:010401:119	Для ведения личного подсобного хозяйства	Земли населенных пунктов	Земли населенных пунктов
116	22:27:010401:120	Для ведения личного подсобного хозяйства	Земли населенных пунктов	Земли населенных пунктов
117	22:27:010401:121	Для ведения личного подсобного хозяйства	Земли населенных пунктов	Земли населенных пунктов
118	22:27:010401:122	Для ведения личного подсобного хозяйства	Земли населенных пунктов	Земли населенных пунктов
119	22:27:010401:123	Для ведения личного подсобного хозяйства	Земли населенных пунктов	Земли населенных пунктов
120	22:27:010401:124	Для ведения личного подсобного хозяйства	Земли населенных пунктов	Земли населенных пунктов
121	22:27:010401:125	Для ведения личного подсобного хозяйства	Земли населенных пунктов	Земли населенных пунктов
122	22:27:010401:126	Для ведения личного подсобного хозяйства	Земли населенных пунктов	Земли населенных пунктов
123	22:27:010401:127	Для ведения личного подсобного хозяйства	Земли населенных пунктов	Земли населенных пунктов
124	22:27:010401:128	Для ведения личного подсобного хозяйства	Земли населенных пунктов	Земли населенных пунктов
125	22:27:010401:129	Для ведения личного подсобного хозяйства	Земли населенных пунктов	Земли населенных пунктов
126	22:27:010401:130	Для ведения личного подсобного хозяйства	Земли населенных пунктов	Земли населенных пунктов
127	22:27:010401:131	Для ведения личного подсобного хозяйства	Земли населенных пунктов	Земли населенных пунктов
128	22:27:010401:132	Для ведения личного подсобного хозяйства	Земли населенных пунктов	Земли населенных пунктов
129	22:27:010401:133	Для ведения личного подсобного хозяйства	Земли населенных пунктов	Земли населенных пунктов
130	22:27:010401:134	Для ведения личного подсобного хозяйства	Земли населенных пунктов	Земли населенных пунктов
131	22:27:010401:135	Для ведения личного подсобного хозяйства	Земли населенных пунктов	Земли населенных пунктов
132	22:27:010401:136	Для ведения личного подсобного хозяйства	Земли населенных пунктов	Земли населенных пунктов
133	22:27:010401:137	Для ведения личного подсобного хозяйства	Земли населенных пунктов	Земли населенных пунктов
134	22:27:010401:138	Для ведения личного подсобного хозяйства	Земли населенных пунктов	Земли населенных пунктов
135	22:27:010401:139	Для ведения личного подсобного хозяйства	Земли населенных пунктов	Земли населенных пунктов
136	22:27:010401:140	Для ведения личного подсобного хозяйства	Земли населенных пунктов	Земли населенных пунктов
137	22:27:010401:141	Для ведения личного подсобного хозяйства	Земли населенных пунктов	Земли населенных пунктов
138	22:27:010401:142	Для ведения личного подсобного хозяйства	Земли населенных пунктов	Земли населенных пунктов
139	22:27:010401:143	Для ведения личного подсобного хозяйства	Земли населенных пунктов	Земли населенных пунктов
140	22:27:010401:144	Для ведения личного подсобного хозяйства	Земли населенных пунктов	Земли населенных пунктов
141	22:27:010401:145	Для ведения личного подсобного хозяйства	Земли населенных пунктов	Земли населенных пунктов
142	22:27:010401:146	Для ведения личного подсобного хозяйства	Земли населенных пунктов	Земли населенных пунктов

143	22:27:010401:147	Для ведения личного подсобного хозяйства	Земли населенных пунктов	Земли населенных пунктов
144	22:27:010401:148	Для ведения личного подсобного хозяйства	Земли населенных пунктов	Земли населенных пунктов
145	22:27:010401:149	Для ведения личного подсобного хозяйства	Земли населенных пунктов	Земли населенных пунктов
146	22:27:010401:150	Для ведения личного подсобного хозяйства	Земли населенных пунктов	Земли населенных пунктов
147	22:27:010401:151	Для ведения личного подсобного хозяйства	Земли населенных пунктов	Земли населенных пунктов
148	22:27:010401:152	Для ведения личного подсобного хозяйства	Земли населенных пунктов	Земли населенных пунктов
149	22:27:010401:153	Для ведения личного подсобного хозяйства	Земли населенных пунктов	Земли населенных пунктов
150	22:27:010401:154	Для ведения личного подсобного хозяйства	Земли населенных пунктов	Земли населенных пунктов
151	22:27:010401:155	Для ведения личного подсобного хозяйства	Земли населенных пунктов	Земли населенных пунктов
152	22:27:010401:156	Для ведения личного подсобного хозяйства	Земли населенных пунктов	Земли населенных пунктов
153	22:27:010401:157	Для ведения личного подсобного хозяйства	Земли населенных пунктов	Земли населенных пунктов
154	22:27:010401:158	Для ведения личного подсобного хозяйства	Земли населенных пунктов	Земли населенных пунктов
155	22:27:010401:159	Для ведения личного подсобного хозяйства	Земли населенных пунктов	Земли населенных пунктов
156	22:27:010401:160	Для ведения личного подсобного хозяйства	Земли населенных пунктов	Земли населенных пунктов
157	22:27:010401:161	Для ведения личного подсобного хозяйства	Земли населенных пунктов	Земли населенных пунктов
158	22:27:010401:162	Для ведения личного подсобного хозяйства	Земли населенных пунктов	Земли населенных пунктов
159	22:27:010401:163	Для ведения личного подсобного хозяйства	Земли населенных пунктов	Земли населенных пунктов
160	22:27:010401:164	Для ведения личного подсобного хозяйства	Земли населенных пунктов	Земли населенных пунктов
161	22:27:010401:165	Для ведения личного подсобного хозяйства	Земли населенных пунктов	Земли населенных пунктов
162	22:27:010401:166	Для ведения личного подсобного хозяйства	Земли населенных пунктов	Земли населенных пунктов
163	22:27:010401:167	Для ведения личного подсобного хозяйства	Земли населенных пунктов	Земли населенных пунктов
164	22:27:010401:168	Для ведения личного подсобного хозяйства	Земли населенных пунктов	Земли населенных пунктов
165	22:27:010401:169	Для ведения личного подсобного хозяйства	Земли населенных пунктов	Земли населенных пунктов
166	22:27:010401:170	Для ведения личного подсобного хозяйства	Земли населенных пунктов	Земли населенных пунктов
167	22:27:010401:171	Для ведения личного подсобного хозяйства	Земли населенных пунктов	Земли населенных пунктов
168	22:27:010401:172	Для ведения личного подсобного хозяйства	Земли населенных пунктов	Земли населенных пунктов
169	22:27:010401:173	Для ведения личного подсобного хозяйства	Земли населенных пунктов	Земли населенных пунктов
170	22:27:010401:174	Для ведения личного подсобного хозяйства	Земли населенных пунктов	Земли населенных пунктов
171	22:27:010401:175	Для ведения личного подсобного хозяйства	Земли населенных пунктов	Земли населенных пунктов
172	22:27:010401:176	Для ведения личного подсобного хозяйства	Земли населенных пунктов	Земли населенных пунктов
173	22:27:010401:177	Для ведения личного подсобного хозяйства	Земли населенных пунктов	Земли населенных пунктов
174	22:27:010401:178	Для ведения личного подсобного хозяйства	Земли населенных пунктов	Земли населенных пунктов
175	22:27:010401:179	Для ведения личного подсобного хозяйства	Земли населенных пунктов	Земли населенных пунктов
176	22:27:010401:180	Для ведения личного подсобного хозяйства	Земли населенных пунктов	Земли населенных пунктов

177	22:27:010401:181	Для ведения личного подсобного хозяйства	Земли населенных пунктов	Земли населенных пунктов
178	22:27:010401:182	Для ведения личного подсобного хозяйства	Земли населенных пунктов	Земли населенных пунктов
179	22:27:010401:183	Для ведения личного подсобного хозяйства	Земли населенных пунктов	Земли населенных пунктов
180	22:27:010401:184	Для ведения личного подсобного хозяйства	Земли населенных пунктов	Земли населенных пунктов
181	22:27:010401:185	Для ведения личного подсобного хозяйства	Земли населенных пунктов	Земли населенных пунктов
182	22:27:010401:186	Для ведения личного подсобного хозяйства	Земли населенных пунктов	Земли населенных пунктов
183	22:27:010401:187	Для ведения личного подсобного хозяйства	Земли населенных пунктов	Земли населенных пунктов
184	22:27:010401:188	Для ведения личного подсобного хозяйства	Земли населенных пунктов	Земли населенных пунктов
185	22:27:010401:189	Для ведения личного подсобного хозяйства	Земли населенных пунктов	Земли населенных пунктов
186	22:27:010401:190	Для ведения личного подсобного хозяйства	Земли населенных пунктов	Земли населенных пунктов
187	22:27:010401:191	Для ведения личного подсобного хозяйства	Земли населенных пунктов	Земли населенных пунктов
188	22:27:010401:192	Для ведения личного подсобного хозяйства	Земли населенных пунктов	Земли населенных пунктов
189	22:27:010401:193	Для ведения личного подсобного хозяйства	Земли населенных пунктов	Земли населенных пунктов
190	22:27:010401:194	Для ведения личного подсобного хозяйства	Земли населенных пунктов	Земли населенных пунктов
191	22:27:010401:195	Для ведения личного подсобного хозяйства	Земли населенных пунктов	Земли населенных пунктов
192	22:27:010401:196	Для ведения личного подсобного хозяйства	Земли населенных пунктов	Земли населенных пунктов
193	22:27:010401:197	Для ведения личного подсобного хозяйства	Земли населенных пунктов	Земли населенных пунктов
194	22:27:010401:198	Для ведения личного подсобного хозяйства	Земли населенных пунктов	Земли населенных пунктов
195	22:27:010401:199	Для ведения личного подсобного хозяйства	Земли населенных пунктов	Земли населенных пунктов
196	22:27:010401:200	Для ведения личного подсобного хозяйства	Земли населенных пунктов	Земли населенных пунктов
197	22:27:010401:201	Для ведения личного подсобного хозяйства	Земли населенных пунктов	Земли населенных пунктов
198	22:27:010401:202	Для ведения личного подсобного хозяйства	Земли населенных пунктов	Земли населенных пунктов
199	22:27:010401:203	Для ведения личного подсобного хозяйства	Земли населенных пунктов	Земли населенных пунктов
200	22:27:010401:204	Для ведения личного подсобного хозяйства	Земли населенных пунктов	Земли населенных пунктов
201	22:27:010401:205	Для ведения личного подсобного хозяйства	Земли населенных пунктов	Земли населенных пунктов
202	22:27:010401:206	Для ведения личного подсобного хозяйства	Земли населенных пунктов	Земли населенных пунктов
203	22:27:010401:207	Для ведения личного подсобного хозяйства	Земли населенных пунктов	Земли населенных пунктов
204	22:27:010401:208	Для ведения личного подсобного хозяйства	Земли населенных пунктов	Земли населенных пунктов
205	22:27:010401:209	Для ведения личного подсобного хозяйства	Земли населенных пунктов	Земли населенных пунктов
206	22:27:010401:210	Для ведения личного подсобного хозяйства	Земли населенных пунктов	Земли населенных пунктов
207	22:27:010401:211	Для ведения личного подсобного хозяйства	Земли населенных пунктов	Земли населенных пунктов
208	22:27:010401:212	Для ведения личного подсобного хозяйства	Земли населенных пунктов	Земли населенных пунктов
209	22:27:010401:213	Для ведения личного подсобного хозяйства	Земли населенных пунктов	Земли населенных пунктов
210	22:27:010401:214	Для ведения личного подсобного хозяйства	Земли населенных пунктов	Земли населенных пунктов

211	22:27:010401:215	Для ведения личного подсобного хозяйства	Земли населенных пунктов	Земли населенных пунктов
212	22:27:010401:216	Для ведения личного подсобного хозяйства	Земли населенных пунктов	Земли населенных пунктов
213	22:27:010401:217	Для ведения личного подсобного хозяйства	Земли населенных пунктов	Земли населенных пунктов
214	22:27:010401:218	Для ведения личного подсобного хозяйства	Земли населенных пунктов	Земли населенных пунктов
215	22:27:010401:219	Для ведения личного подсобного хозяйства	Земли населенных пунктов	Земли населенных пунктов
216	22:27:010401:220	Для ведения личного подсобного хозяйства	Земли населенных пунктов	Земли населенных пунктов
217	22:27:010401:221	Для ведения личного подсобного хозяйства	Земли населенных пунктов	Земли населенных пунктов
218	22:27:010401:222	Для ведения личного подсобного хозяйства	Земли населенных пунктов	Земли населенных пунктов
219	22:27:010401:223	Для ведения личного подсобного хозяйства	Земли населенных пунктов	Земли населенных пунктов
220	22:27:010401:224	Для ведения личного подсобного хозяйства	Земли населенных пунктов	Земли населенных пунктов
221	22:27:010401:226	Для ведения личного подсобного хозяйства	Земли населенных пунктов	Земли населенных пунктов
222	22:27:010401:227	Для ведения личного подсобного хозяйства	Земли населенных пунктов	Земли населенных пунктов
223	22:27:010401:228	Для ведения личного подсобного хозяйства	Земли населенных пунктов	Земли населенных пунктов
224	22:27:010401:230	Для ведения личного подсобного хозяйства	Земли населенных пунктов	Земли населенных пунктов
225	22:27:010401:231	Для ведения личного подсобного хозяйства	Земли населенных пунктов	Земли населенных пунктов
226	22:27:010401:232	Для ведения личного подсобного хозяйства	Земли населенных пунктов	Земли населенных пунктов
227	22:27:010401:233	Для ведения личного подсобного хозяйства	Земли населенных пунктов	Земли населенных пунктов
228	22:27:010401:235	Для ведения личного подсобного хозяйства	Земли населенных пунктов	Земли населенных пунктов
229	22:27:010401:236	Для ведения личного подсобного хозяйства	Земли населенных пунктов	Земли населенных пунктов
230	22:27:010401:237	Под коммунально-складские объекты	Земли населенных пунктов	Земли населенных пунктов
231	22:27:010401:238	Для эксплуатации производственной базы	Земли населенных пунктов	Земли населенных пунктов
232	22:27:010401:252	Для эксплуатации и обслуживания памятника воинам, погибшим в годы ВОВ	Земли населенных пунктов	Земли населенных пунктов
233	22:27:010401:254	Для ведения личного подсобного хозяйства	Земли населенных пунктов	Земли населенных пунктов
234	22:27:010401:393	Для ведения личного подсобного хозяйства	Земли населенных пунктов	Земли населенных пунктов
235	22:27:010401:394	Для ведения личного подсобного хозяйства	Земли населенных пунктов	Земли населенных пунктов
236	22:27:010401:395	Для ведения личного подсобного хозяйства	Земли населенных пунктов	Земли населенных пунктов
237	22:27:010401:396	Для ведения личного подсобного хозяйства	Земли населенных пунктов	Земли населенных пунктов
238	22:27:010401:659	Для размещения автомобильной дороги	Земли населенных пунктов	Земли населенных пунктов
239	22:27:010401:664	Для обслуживания здания столовой	Земли населенных пунктов	Земли населенных пунктов
240	22:27:010401:665	Для обслуживания здания цеха по ремонту комбайнов	Земли населенных пунктов	Земли населенных пунктов
241	22:27:010401:666	Для обслуживания здания зернохранилища	Земли населенных пунктов	Земли населенных пунктов
242	22:27:010401:667	Для обслуживания здания конторы	Земли населенных пунктов	Земли населенных пунктов
243	22:27:010401:668	Для обслуживания здания тепловой стоянки	Земли населенных пунктов	Земли населенных пунктов

244	22:27:010401:675	Для ведения личного подсобного хозяйства	Земли населенных пунктов	Земли населенных пунктов
245	22:27:010401:258	Под объекты энергетики	Земли населенных пунктов	Земли населенных пунктов
246	22:27:010401:259	Под объекты энергетики	Земли населенных пунктов	Земли населенных пунктов
247	22:27:010401:260	Под объекты энергетики	Земли населенных пунктов	Земли населенных пунктов
248	22:27:010401:261	Под объекты энергетики	Земли населенных пунктов	Земли населенных пунктов
249	22:27:010401:262	Под объекты энергетики	Земли населенных пунктов	Земли населенных пунктов
250	22:27:010401:266	Под объекты энергетики	Земли населенных пунктов	Земли населенных пунктов
251	22:27:010401:267	Под объекты энергетики	Земли населенных пунктов	Земли населенных пунктов
252	22:27:010401:268	Под объекты энергетики	Земли населенных пунктов	Земли населенных пунктов
253	22:27:010401:269	Под объекты энергетики	Земли населенных пунктов	Земли населенных пунктов
254	22:27:010401:270	Под объекты энергетики	Земли населенных пунктов	Земли населенных пунктов
255	22:27:010401:271	Под объекты энергетики	Земли населенных пунктов	Земли населенных пунктов
256	22:27:010401:272	Под объекты энергетики	Земли населенных пунктов	Земли населенных пунктов
257	22:27:010401:273	Под объекты энергетики	Земли населенных пунктов	Земли населенных пунктов
258	22:27:010401:274	Под объекты энергетики	Земли населенных пунктов	Земли населенных пунктов
259	22:27:010401:275	Под объекты энергетики	Земли населенных пунктов	Земли населенных пунктов
260	22:27:010401:276	Под объекты энергетики	Земли населенных пунктов	Земли населенных пунктов
261	22:27:010401:277	Под объекты энергетики	Земли населенных пунктов	Земли населенных пунктов
262	22:27:010401:278	Под объекты энергетики	Земли населенных пунктов	Земли населенных пунктов
263	22:27:010401:279	Под объекты энергетики	Земли населенных пунктов	Земли населенных пунктов
264	22:27:010401:280	Под объекты энергетики	Земли населенных пунктов	Земли населенных пунктов
265	22:27:010401:281	Под объекты энергетики	Земли населенных пунктов	Земли населенных пунктов
266	22:27:010401:283	Под объекты энергетики	Земли населенных пунктов	Земли населенных пунктов
267	22:27:010401:284	Под объекты энергетики	Земли населенных пунктов	Земли населенных пунктов
268	22:27:010401:285	Под объекты энергетики	Земли населенных пунктов	Земли населенных пунктов
269	22:27:010401:286	Под объекты энергетики	Земли населенных пунктов	Земли населенных пунктов
270	22:27:010401:287	Под объекты энергетики	Земли населенных пунктов	Земли населенных пунктов
271	22:27:010401:288	Под объекты энергетики	Земли населенных пунктов	Земли населенных пунктов
272	22:27:010401:282	Под объекты энергетики	Земли населенных пунктов	Земли населенных пунктов
273	22:27:010401:289	Под объекты энергетики	Земли населенных пунктов	Земли населенных пунктов
274	22:27:010401:290	Под объекты энергетики	Земли населенных пунктов	Земли населенных пунктов
275	22:27:010401:291	Под объекты энергетики	Земли населенных пунктов	Земли населенных пунктов
276	22:27:010401:299	Под объекты энергетики	Земли населенных пунктов	Земли населенных пунктов
277	22:27:010401:300	Под объекты энергетики	Земли населенных пунктов	Земли населенных пунктов

278	22:27:010401:301	Под объекты энергетики	Земли населенных пунктов	Земли населенных пунктов
279	22:27:010401:302	Под объекты энергетики	Земли населенных пунктов	Земли населенных пунктов
280	22:27:010401:303	Под объекты энергетики	Земли населенных пунктов	Земли населенных пунктов
281	22:27:010401:304	Под объекты энергетики	Земли населенных пунктов	Земли населенных пунктов
282	22:27:010401:305	Под объекты энергетики	Земли населенных пунктов	Земли населенных пунктов
283	22:27:010401:306	Под объекты энергетики	Земли населенных пунктов	Земли населенных пунктов
284	22:27:010401:307	Под объекты энергетики	Земли населенных пунктов	Земли населенных пунктов
285	22:27:010401:308	Под объекты энергетики	Земли населенных пунктов	Земли населенных пунктов
286	22:27:010401:309	Под объекты энергетики	Земли населенных пунктов	Земли населенных пунктов
287	22:27:010401:310	Под объекты энергетики	Земли населенных пунктов	Земли населенных пунктов
288	22:27:010401:311	Под объекты энергетики	Земли населенных пунктов	Земли населенных пунктов
289	22:27:010401:320	Под объекты энергетики	Земли населенных пунктов	Земли населенных пунктов
290	22:27:010401:321	Под объекты энергетики	Земли населенных пунктов	Земли населенных пунктов
291	22:27:010401:322	Под объекты энергетики	Земли населенных пунктов	Земли населенных пунктов
292	22:27:010401:325	Под объекты энергетики	Земли населенных пунктов	Земли населенных пунктов
293	22:27:010401:326	Под объекты энергетики	Земли населенных пунктов	Земли населенных пунктов
294	22:27:010401:327	Под объекты энергетики	Земли населенных пунктов	Земли населенных пунктов
295	22:27:010401:328	Под объекты энергетики	Земли населенных пунктов	Земли населенных пунктов
296	22:27:010401:329	Под объекты энергетики	Земли населенных пунктов	Земли населенных пунктов
297	22:27:010401:330	Под объекты энергетики	Земли населенных пунктов	Земли населенных пунктов
298	22:27:010401:331	Под объекты энергетики	Земли населенных пунктов	Земли населенных пунктов
299	22:27:010401:332	Под объекты энергетики	Земли населенных пунктов	Земли населенных пунктов
300	22:27:010401:333	Под объекты энергетики	Земли населенных пунктов	Земли населенных пунктов
301	22:27:010401:334	Под объекты энергетики	Земли населенных пунктов	Земли населенных пунктов
302	22:27:010401:335	Под объекты энергетики	Земли населенных пунктов	Земли населенных пунктов
303	22:27:010401:336	Под объекты энергетики	Земли населенных пунктов	Земли населенных пунктов
304	22:27:010401:337	Под объекты энергетики	Земли населенных пунктов	Земли населенных пунктов
305	22:27:010401:338	Под объекты энергетики	Земли населенных пунктов	Земли населенных пунктов
306	22:27:010401:339	Под объекты энергетики	Земли населенных пунктов	Земли населенных пунктов
307	22:27:010401:340	Под объекты энергетики	Земли населенных пунктов	Земли населенных пунктов
308	22:27:010401:341	Под объекты энергетики	Земли населенных пунктов	Земли населенных пунктов
309	22:27:010401:342	Под объекты энергетики	Земли населенных пунктов	Земли населенных пунктов
310	22:27:010401:343	Под объекты энергетики	Земли населенных пунктов	Земли населенных пунктов
311	22:27:010401:344	Под объекты энергетики	Земли населенных пунктов	Земли населенных пунктов

312	22:27:010401:345	Под объекты энергетики	Земли населенных пунктов	Земли населенных пунктов
313	22:27:010401:346	Под объекты энергетики	Земли населенных пунктов	Земли населенных пунктов
314	22:27:010401:347	Под объекты энергетики	Земли населенных пунктов	Земли населенных пунктов
315	22:27:010401:348	Под объекты энергетики	Земли населенных пунктов	Земли населенных пунктов
316	22:27:010401:349	Под объекты энергетики	Земли населенных пунктов	Земли населенных пунктов
317	22:27:010401:350	Под объекты энергетики	Земли населенных пунктов	Земли населенных пунктов
318	22:27:010401:351	Под объекты энергетики	Земли населенных пунктов	Земли населенных пунктов
319	22:27:010401:352	Под объекты энергетики	Земли населенных пунктов	Земли населенных пунктов
320	22:27:010401:353	Под объекты энергетики	Земли населенных пунктов	Земли населенных пунктов
321	22:27:010401:354	Под объекты энергетики	Земли населенных пунктов	Земли населенных пунктов
322	22:27:010401:355	Под объекты энергетики	Земли населенных пунктов	Земли населенных пунктов
323	22:27:010401:356	Под объекты энергетики	Земли населенных пунктов	Земли населенных пунктов
324	22:27:010401:357	Под объекты энергетики	Земли населенных пунктов	Земли населенных пунктов
325	22:27:010401:358	Под объекты энергетики	Земли населенных пунктов	Земли населенных пунктов
326	22:27:010401:359	Под объекты энергетики	Земли населенных пунктов	Земли населенных пунктов
327	22:27:010401:360	Под объекты энергетики	Земли населенных пунктов	Земли населенных пунктов
328	22:27:010401:362	Под объекты энергетики	Земли населенных пунктов	Земли населенных пунктов
329	22:27:010401:363	Под объекты энергетики	Земли населенных пунктов	Земли населенных пунктов
330	22:27:010401:364	Под объекты энергетики	Земли населенных пунктов	Земли населенных пунктов
331	22:27:010401:365	Под объекты энергетики	Земли населенных пунктов	Земли населенных пунктов
332	22:27:010401:366	Под объекты энергетики	Земли населенных пунктов	Земли населенных пунктов
333	22:27:010401:367	Под объекты энергетики	Земли населенных пунктов	Земли населенных пунктов
334	22:27:010401:361	Под объекты энергетики	Земли населенных пунктов	Земли населенных пунктов
335	22:27:010401:368	Под объекты энергетики	Земли населенных пунктов	Земли населенных пунктов
336	22:27:010401:369	Под объекты энергетики	Земли населенных пунктов	Земли населенных пунктов
337	22:27:010401:370	Под объекты энергетики	Земли населенных пунктов	Земли населенных пунктов
338	22:27:010401:371	Под объекты энергетики	Земли населенных пунктов	Земли населенных пунктов
339	22:27:010401:372	Под объекты энергетики	Земли населенных пунктов	Земли населенных пунктов
340	22:27:010401:373	Под объекты энергетики	Земли населенных пунктов	Земли населенных пунктов
341	22:27:010401:374	Под объекты энергетики	Земли населенных пунктов	Земли населенных пунктов
342	22:27:010401:375	Под объекты энергетики	Земли населенных пунктов	Земли населенных пунктов
343	22:27:010401:376	Под объекты энергетики	Земли населенных пунктов	Земли населенных пунктов
344	22:27:010401:377	Под объекты энергетики	Земли населенных пунктов	Земли населенных пунктов
345	22:27:010401:378	Под объекты энергетики	Земли населенных пунктов	Земли населенных пунктов

346	22:27:010401:379	Под объекты энергетики	Земли населенных пунктов	Земли населенных пунктов
347	22:27:010401:380	Под объекты энергетики	Земли населенных пунктов	Земли населенных пунктов
348	22:27:010401:381	Под объекты энергетики	Земли населенных пунктов	Земли населенных пунктов
349	22:27:010401:382	Под объекты энергетики	Земли населенных пунктов	Земли населенных пунктов
350	22:27:010401:383	Под объекты энергетики	Земли населенных пунктов	Земли населенных пунктов
351	22:27:010401:384	Под объекты энергетики	Земли населенных пунктов	Земли населенных пунктов
352	22:27:010401:385	Под объекты энергетики	Земли населенных пунктов	Земли населенных пунктов
353	22:27:010401:386	Под объекты энергетики	Земли населенных пунктов	Земли населенных пунктов
354	22:27:010401:387	Под объекты энергетики	Земли населенных пунктов	Земли населенных пунктов
355	22:27:010401:389	Под объекты энергетики	Земли населенных пунктов	Земли населенных пунктов
356	22:27:010401:390	Под объекты энергетики	Земли населенных пунктов	Земли населенных пунктов

Перечень земельных участков, включаемых в границы п. Потеряевка

№ п/п	Кадастровый номер земельного участка	Цель планируемого использования земельного участка	Категория земель существующая	Категория земель, к которой планируется отнести земельный участок
1	2	3	4	5
1	22:27:011001:1	Для ведения личного подсобного хозяйства	Земли населенных пунктов	Земли населенных пунктов
2	22:27:011001:25	Для ведения личного подсобного хозяйства	Земли населенных пунктов	Земли населенных пунктов
3	22:27:011001:27	Для ведения личного подсобного хозяйства	Земли населенных пунктов	Земли населенных пунктов
4	22:27:011001:28	Для ведения личного подсобного хозяйства	Земли населенных пунктов	Земли населенных пунктов
5	22:27:011001:29	Для ведения личного подсобного хозяйства	Земли населенных пунктов	Земли населенных пунктов
6	22:27:011001:30	Для ведения личного подсобного хозяйства	Земли населенных пунктов	Земли населенных пунктов
7	22:27:011001:31	Для ведения личного подсобного хозяйства	Земли населенных пунктов	Земли населенных пунктов
8	22:27:011001:32	Для ведения личного подсобного хозяйства	Земли населенных пунктов	Земли населенных пунктов
9	22:27:011001:35	Для ведения личного подсобного хозяйства	Земли населенных пунктов	Земли населенных пунктов
10	22:27:011001:36	Для ведения личного подсобного хозяйства	Земли населенных пунктов	Земли населенных пунктов
11	22:27:011001:37	Для ведения личного подсобного хозяйства	Земли населенных пунктов	Земли населенных пунктов
12	22:27:011001:38	Для ведения личного подсобного хозяйства	Земли населенных пунктов	Земли населенных пунктов
13	22:27:011001:39	Для ведения личного подсобного хозяйства	Земли населенных пунктов	Земли населенных пунктов
14	22:27:011001:40	Для ведения личного подсобного хозяйства	Земли населенных пунктов	Земли населенных пунктов
15	22:27:011001:41	Для ведения личного подсобного хозяйства	Земли населенных пунктов	Земли населенных пунктов
16	22:27:011001:43	Для ведения личного подсобного хозяйства	Земли населенных пунктов	Земли населенных пунктов
17	22:27:011001:44	Для ведения личного подсобного хозяйства	Земли населенных пунктов	Земли населенных пунктов
18	22:27:011001:45	Для ведения личного подсобного хозяйства	Земли населенных пунктов	Земли населенных пунктов
19	22:27:011001:46	Для ведения личного подсобного хозяйства	Земли населенных пунктов	Земли населенных пунктов

20	22:27:011001:47	Для ведения личного подсобного хозяйства	Земли населенных пунктов	Земли населенных пунктов
21	22:27:011001:51	Для ведения личного подсобного хозяйства	Земли населенных пунктов	Земли населенных пунктов
22	22:27:011001:52	Для ведения личного подсобного хозяйства	Земли населенных пунктов	Земли населенных пунктов
23	22:27:011001:2092	Обеспечение сельскохозяйственного производства	Земли населенных пунктов	Земли населенных пунктов
24	22:27:011001:2093	Общественное использование объектов капитального строительства	Земли населенных пунктов	Земли населенных пунктов
25	22:27:011001:2058	Для ведения личного подсобного хозяйства	Земли населенных пунктов	Земли населенных пунктов
26	22:27:011001:2077	Для ведения личного подсобного хозяйства	Земли населенных пунктов	Земли населенных пунктов
29	22:27:011001:1880	Под объекты энергетики	Земли промышленности, …… земли иного специального назначения	Земли населенных пунктов
30	22:27:011001:1881	Под объекты энергетики	Земли промышленности, …… земли иного специального назначения	Земли населенных пунктов
31	22:27:011001:1882	Под объекты энергетики	Земли промышленности, …… земли иного специального назначения	Земли населенных пунктов
32	22:27:011001:1883	Под объекты энергетики	Земли промышленности, …… земли иного специального назначения	Земли населенных пунктов
36	22:27:011001:1884	Под объекты энергетики	Земли промышленности, …… земли иного специального назначения	Земли населенных пунктов
38	22:27:011001:1885	Под объекты энергетики	Земли промышленности, …… земли иного специального назначения	Земли населенных пунктов
39	22:27:011001:1886	Под объекты энергетики	Земли промышленности, …… земли иного специального назначения	Земли населенных пунктов
40	22:27:011001:1887	Под объекты энергетики	Земли промышленности, …… земли иного специального назначения	Земли населенных пунктов
41	22:27:011001:1888	Под объекты энергетики	Земли промышленности, …… земли иного специального назначения	Земли населенных пунктов
42	22:27:011001:1889	Под объекты энергетики	Земли промышленности, …… земли иного специального назначения	Земли населенных пунктов

ГЕНЕРАЛЬНЫЙ ПЛАН МУНИЦИПАЛЬНОГО ОБРАЗОВАНИЯ КОРЧИНСКИЙ СЕЛЬСОВЕТ МАМОНТОВСКОГО РАЙОНА АЛТАЙСКОГО КРАЯ

КАРТА ЗОН С ОСОБЫМИ УСЛОВИЯМИ ИСОЛЬЗОВАНИЯ ТЕРРИТОРИИ
КАРТА ТЕРРИТОРИЙ, ПОДВЕРЖЕННЫХ РИСКУ ВОЗНИКНОВЕНИЯ ЧРЕЗВЫЧАЙНЫХ СИТУАЦИЙ ПРИРОДНОГО И ТЕХНОГЕННОГО ХАРАКТЕРА

МАСШТАБ 1 : 25 000

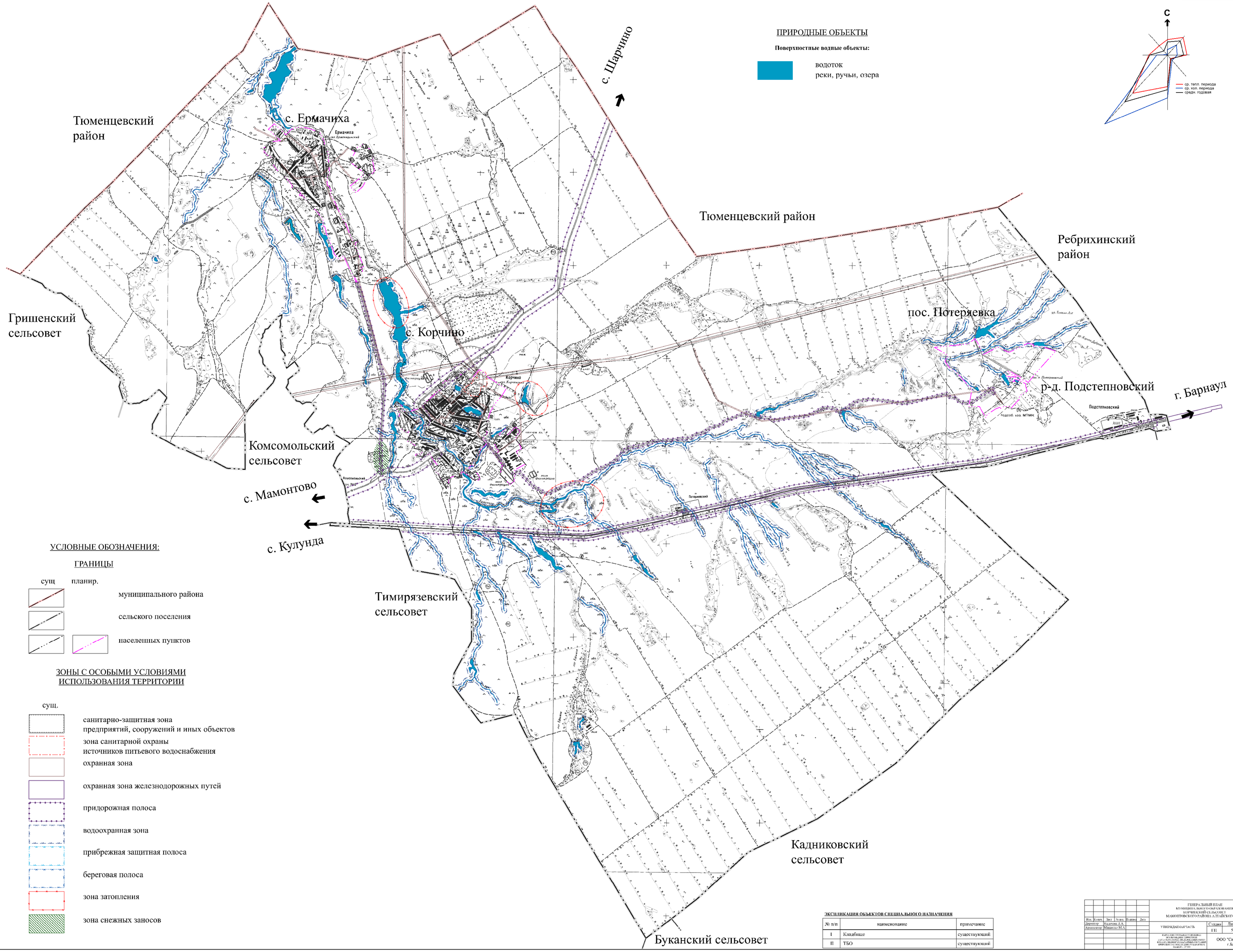

УСЛОВНЫЕ ОБОЗНАЧЕНИЯ:

ГРАНИЦЫ

сущ. планир.

- муниципального района
- сельского поселения
- населенных пунктов

ЗОНЫ С ОСОБЫМИ УСЛОВИЯМИ ИСПОЛЬЗОВАНИЯ ТЕРРИТОРИИ

сущ.

- санитарно-защитная зона предприятий, сооружений и иных объектов
- зона санитарной охраны источников питьевого водоснабжения
- охранная зона
- охранная зона железнодорожных путей
- придорожная полоса
- водоохранная зона
- прибрежная защитная полоса
- береговая полоса
- зона затопления
- зона снежных заносов

ЭКСПЛИКАЦИЯ ОБЪЕКТОВ СПЕЦИАЛЬНОГО НАЗНАЧЕНИЯ

№ п/п	наименование	примечание
I	Кладбище	существующий
II	ТБО	существующий

Изм.	Кол.уч.	Лист	№ док.	Подпись	Дата	ГЕНЕРАЛЬНЫЙ ПЛАН МУНИЦИПАЛЬНОГО ОБРАЗОВАНИЯ КОРЧИНСКИЙ СЕЛЬСОВЕТ МАМОНТОВСКОГО РАЙОНА АЛТАЙСКОГО КРАЯ
Директор		Калачова Л.А.				УТВЕРЖДАЕМАЯ ЧАСТЬ — Стадия: II; Лист: 5; Листов: 9
Архитектор		Мацкевич М.А.				
						КАРТА ЗОН С ОСОБЫМИ УСЛОВИЯМИ ИСПОЛЬЗОВАНИЯ ТЕРРИТОРИИ. КАРТА ТЕРРИТОРИЙ, ПОДВЕРЖЕННЫХ РИСКУ ВОЗНИКНОВЕНИЯ ЧРЕЗВЫЧАЙНЫХ СИТУАЦИЙ ПРИРОДНОГО И ТЕХНОГЕННОГО ХАРАКТЕРА. Масштаб 1 : 25 000
						ООО "СибПроект" г.Барнаул

ГЕНЕРАЛЬНЫЙ ПЛАН МУНИЦИПАЛЬНОГО ОБРАЗОВАНИЯ КОРЧИНСКИЙ СЕЛЬСОВЕТ МАМОНТОВСКОГО РАЙОНА АЛТАЙСКОГО КРАЯ

КАРТА СОВРЕМЕННОГО ИСПОЛЬЗОВАНИЯ И КОМПЛЕКСНОЙ ОЦЕНКИ ТЕРРИТОРИИ МУНИЦИПАЛЬНОГО ОБРАЗОВАНИЯ КОРЧИНСКИЙ СЕЛЬСОВЕТ МАМОНТОВСКОГО РАЙОНА АЛТАЙСКОГО КРАЯ

МАСШТАБ 1 : 25 000

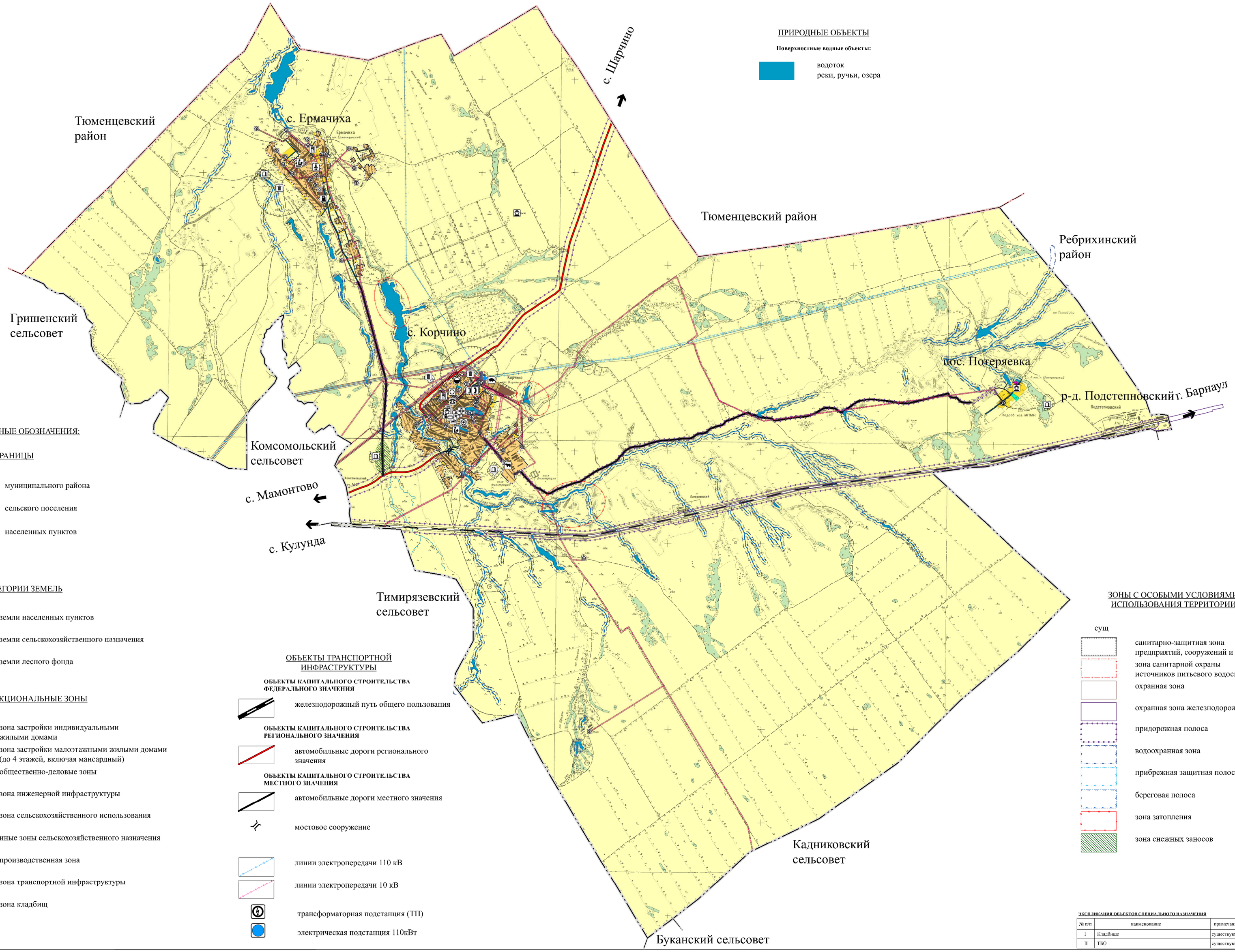

ПРИРОДНЫЕ ОБЪЕКТЫ

Поверхностные водные объекты:

водоток
реки, ручьи, озера

С

ср. темп. периода
ср. мол. периода
средн. годовая

УСЛОВНЫЕ ОБОЗНАЧЕНИЯ:

ГРАНИЦЫ

суш

муниципального района
сельского поселения
населенных пунктов

КАТЕГОРИИ ЗЕМЕЛЬ

суш

земли населенных пунктов
земли сельскохозяйственного назначения
земли лесного фонда

ФУНКЦИОНАЛЬНЫЕ ЗОНЫ

суш

зона застройки индивидуальными жилыми домами
зона застройки малоэтажными жилыми домами (до 4 этажей, включая мансардный)
общественно-деловые зоны
зона инженерной инфраструктуры
зона сельскохозяйственного использования
иные зоны сельскохозяйственного назначения
производственная зона
зона транспортной инфраструктуры
зона кладбищ

ОБЪЕКТЫ ТРАНСПОРТНОЙ ИНФРАСТРУКТУРЫ

ОБЬЕКТЫ КАПИТАЛЬНОГО СТРОИТЕЛЬСТВА ФЕДЕРАЛЬНОГО ЗНАЧЕНИЯ

железнодорожный путь общего пользования

ОБЬЕКТЫ КАПИТАЛЬНОГО СТРОИТЕЛЬСТВА РЕГИОНАЛЬНОГО ЗНАЧЕНИЯ

автомобильные дороги регионального значения

ОБЬЕКТЫ КАПИТАЛЬНОГО СТРОИТЕЛЬСТВА МЕСТНОГО ЗНАЧЕНИЯ

автомобильные дороги местного значения

мостовое сооружение

линии электропередачи 110 кВ

линии электропередачи 10 кВ

трансформаторная подстанция (ТП)

электрическая подстанция 110кВт

ЗОНЫ С ОСОБЫМИ УСЛОВИЯМИ ИСПОЛЬЗОВАНИЯ ТЕРРИТОРИИ

суш

санитарно-защитная зона предприятий, сооружений и иных объектов
зона санитарной охраны источников питьевого водоснабжения
охранная зона
охранная зона железнодорожных путей
придорожная полоса
водоохранная зона
прибрежная защитная полоса
береговая полоса
зона затопления
зона снежных заносов

ОБЬЕКТЫ КАПИТАЛЬНОГО СТРОИТЕЛЬСТВА

административное здание
предприятие по разведению свиней
объект, связанный с производственной деятельностью
нефтебаза (склад нефти или нефтепродуктов)
водонапорная башня
лечебно-профилактическая медицинская организация, оказывающая медицинскую помощь в амбулаторных условиях и (или) в условиях дневного стационара
объекты торговли, общественного питания
парк культуры и отдыха
предприятие по разведению молочного крупного рогатого скота, производство сырого молока
общеобразовательная организация
дошкольная образовательная организация
объект культурно-досугового (клубного) типа
объект спорта, включающий раздельно нормируемые спортивные сооружения (объекты) (в т. ч. физкультурно-оздоровительный комплекс)
спортивное сооружение
станция автозаправочная
кладбище
памятник
объект размещения отходов

ЭКСПЛИКАЦИЯ ОБЪЕКТОВ СПЕЦИАЛЬНОГО НАЗНАЧЕНИЯ

№ п/п	наименование	примечание
1	Кладбище	существующий
II	ТБО	существующий

						ГЕНЕРАЛЬНЫЙ ПЛАН МУНИЦИПАЛЬНОГО ОБРАЗОВАНИЯ КОРЧИНСКИЙ СЕЛЬСОВЕТ МАМОНТОВСКОГО РАЙОНА АЛТАЙСКОГО КРАЯ			
Изм.	Кол.уч.	Лист	N док.	Подпись	Дата				
Директор		Ольховик Е.А.				МАТЕРИАЛЫ ПО ОБОСНОВАНИЮ	Стадия	Лист	Листов
Архитектор		Клименко Т.А.					ГП	1	9
						КАРТА СОВРЕМЕННОГО ИСПОЛЬЗОВАНИЯ И КОМПЛЕКСНОЙ ОЦЕНКИ ТЕРРИТОРИИ МАСШТАБ 1 : 25 000	ООО "СибПроект" г.Барнаул		

КАРТА СОВРЕМЕННОГО ИСПОЛЬЗОВАНИЯ И КОМПЛЕКСНОЙ ОЦЕНКИ
муниципального образования Корчинский сельсовет Мамонтовского района Алтайского края
(пос. Потеряевка)
(М 1:5000)

УСЛОВНЫЕ ОБОЗНАЧЕНИЯ

Границы

сущ. планир.

Границы населенного пункта

Красные линиии

Функциональные зоны

Сущ.

Зона застройки индивидуальными жилыми домами

Общественно-деловые зоны

Зона сельскохозяйственного использования

Зона озелененных территорий общего пользования

Зона кладбищ

Поверхностные водные объекты:

Водоток, водоем

Зоны с особыми условиями использования территории

Водоохранная зона

Санитарно-защитная зона

Охранная зона иного назначения

Охранная зона

Зона санитарной охраны источников питьевого водоснабжения

Обьекты инженерной инфраструкуры

ВЛ 10 кВт

КТП

ОБЬЕКТЫ КАПИТАЛЬНОГО СТРОИТЕЛЬСТВА

Кладбище

Храм им. Святого Анфима Никомидийского

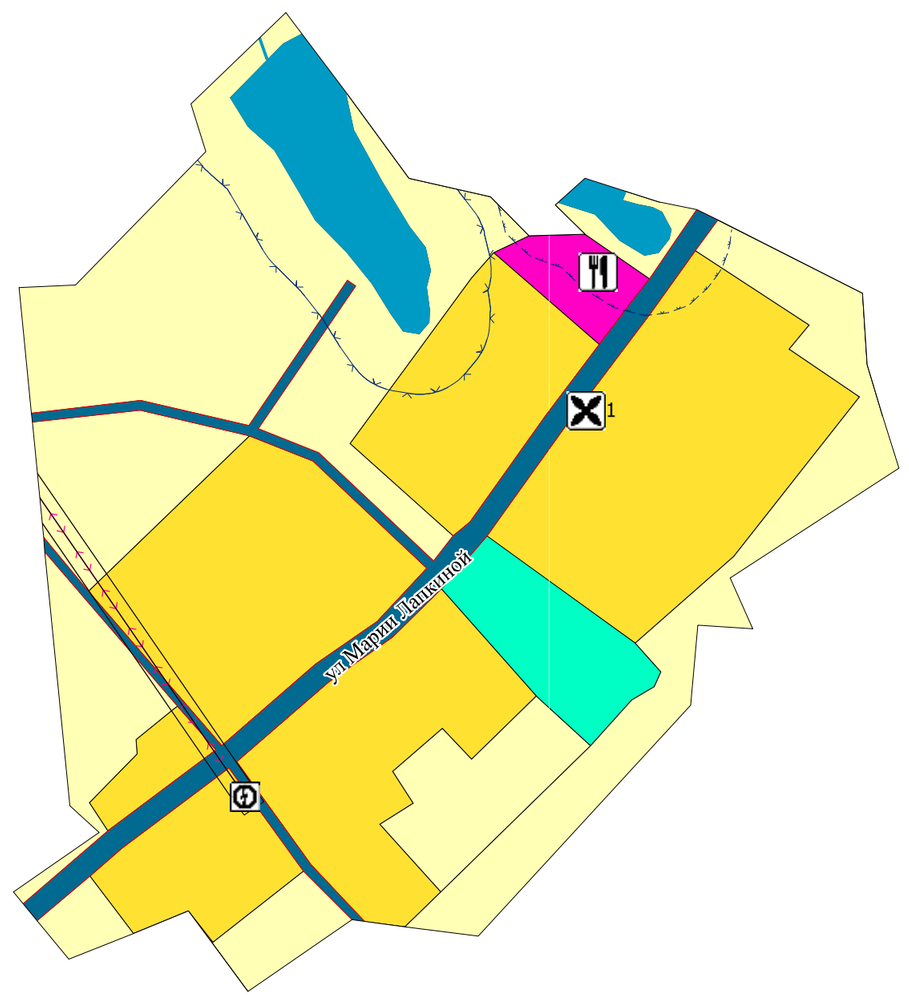

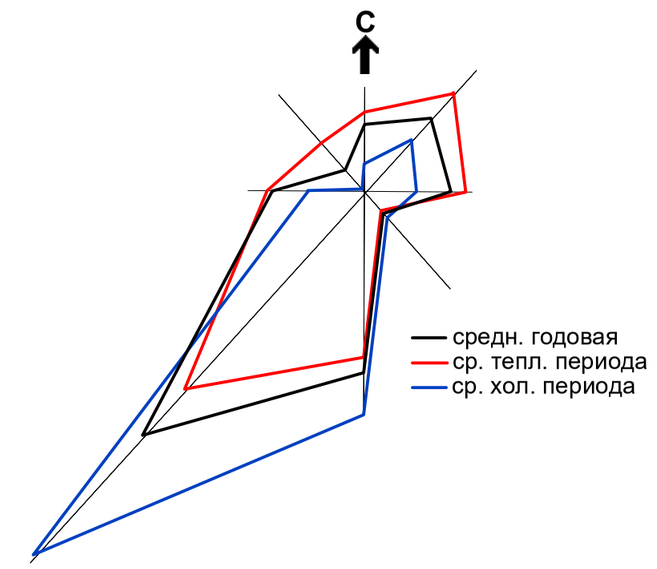

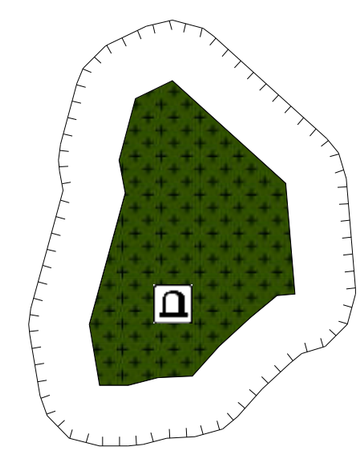

ЭКСПЛИКАЦИЯ ОБЩЕСТВЕННЫХ ЗДАНИЙ И СООРУЖЕНИЙ

№ п/п	наименование	примечание
1	Храм	существующее
2	Магазин	существующее

Изм.	Колич.	Лист	№ док	Подпись	Дата	Генеральный план муниципального образования Корчинский сельсовет Мамонтовского района Алтайского края		
Директор		Калачева Л.А.				пос. Потеряевка	Стадия	Лист	Листов
Архитектор		Мищенко М.А,					ГП		
						Карта современного использования и комплексной оценки М. 1:5000	ООО "СибПроект" г. Барнаул	

КАРТА СОВРЕМЕННОГО ИСПОЛЬЗОВАНИЯ И КОМПЛЕКСНОЙ ОЦЕНКИ

муниципального образования Корчинский сельсовет
Мамонтовского района Алтайского края
(с. Ермачиха)
(М 1:5000)

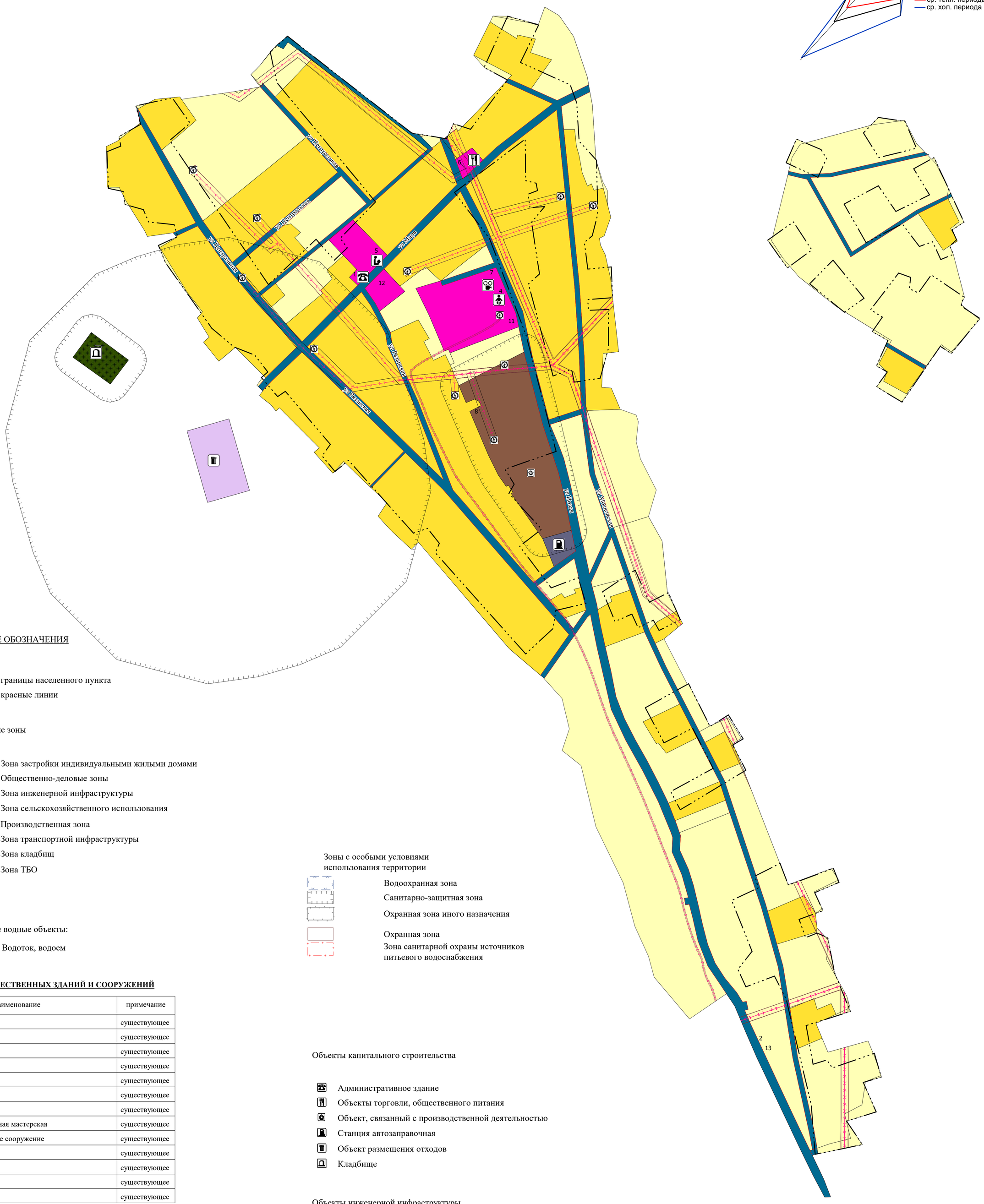

УСЛОВНЫЕ ОБОЗНАЧЕНИЯ

Границы

Сущ. Планир.

- границы населенного пункта
- красные линии

Функциональные зоны

Сущ. Планир.

- Зона застройки индивидуальными жилыми домами
- Общественно-деловые зоны
- Зона инженерной инфраструктуры
- Зона сельскохозяйственного использования
- Производственная зона
- Зона транспортной инфраструктуры
- Зона кладбищ
- Зона ТБО

Поверхностные водные объекты:

- Водоток, водоем

Зоны с особыми условиями использования территории

- Водоохранная зона
- Санитарно-защитная зона
- Охранная зона иного назначения
- Охранная зона
- Зона санитарной охраны источников питьевого водоснабжения

Объекты капитального строительства

- Административное здание
- Объекты торговли, общественного питания
- Объект, связанный с производственной деятельностью
- Станция автозаправочная
- Объект размещения отходов
- Кладбище

Объекты инженерной инфраструктуры

- КТП
- ВЛ 10 кВт

ЭКСПЛИКАЦИЯ ОБЩЕСТВЕННЫХ ЗДАНИЙ И СООРУЖЕНИЙ

№ п/п	наименование	примечание
1	Администрация	существующее
2	Контора	существующее
3	Ферма	существующее
4	Детский сад	существующее
5	Школа	существующее
6	Столовая	существующее
7	Клуб	существующее
8	Машино-тракторная мастерская	существующее
9	Производственное сооружение	существующее
10	Заправка	существующее
11	Контора	существующее
12	Магазин	существующее
13	Склад	существующее

ЭКСПЛИКАЦИЯ ОБЪЕКТОВ СПЕЦИАЛЬНОГО НАЗНАЧЕНИЯ

№ п/п	наименование	примечание
I	Кладбище	существующее
II	ТБО	существующее

Изм.	Колич.	Лист	№ док	Подпись	Дата	Генеральный план муниципального образования Корчинский сельсовет Мамонтовского района Алтайского края		
Директор		Калачева Л.А.				с. Ермачиха	Стадия	Лист	Листов
Архитектор		Мищенко М.А.					ГП		
						Карта современного использования и комплексной оценки М. 1:5000	ООО "СибПроект" г. Барнаул	

КАРТА СОВРЕМЕННОГО ИСПОЛЬЗОВАНИЯ И КОМПЛЕКСНОЙ ОЦЕНКИ
муниципального образования Корчинский сельсовет
Мамонтовского района Алтайского края
(с. Корчино)
(М 1:5000)

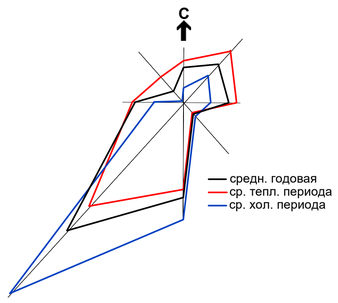

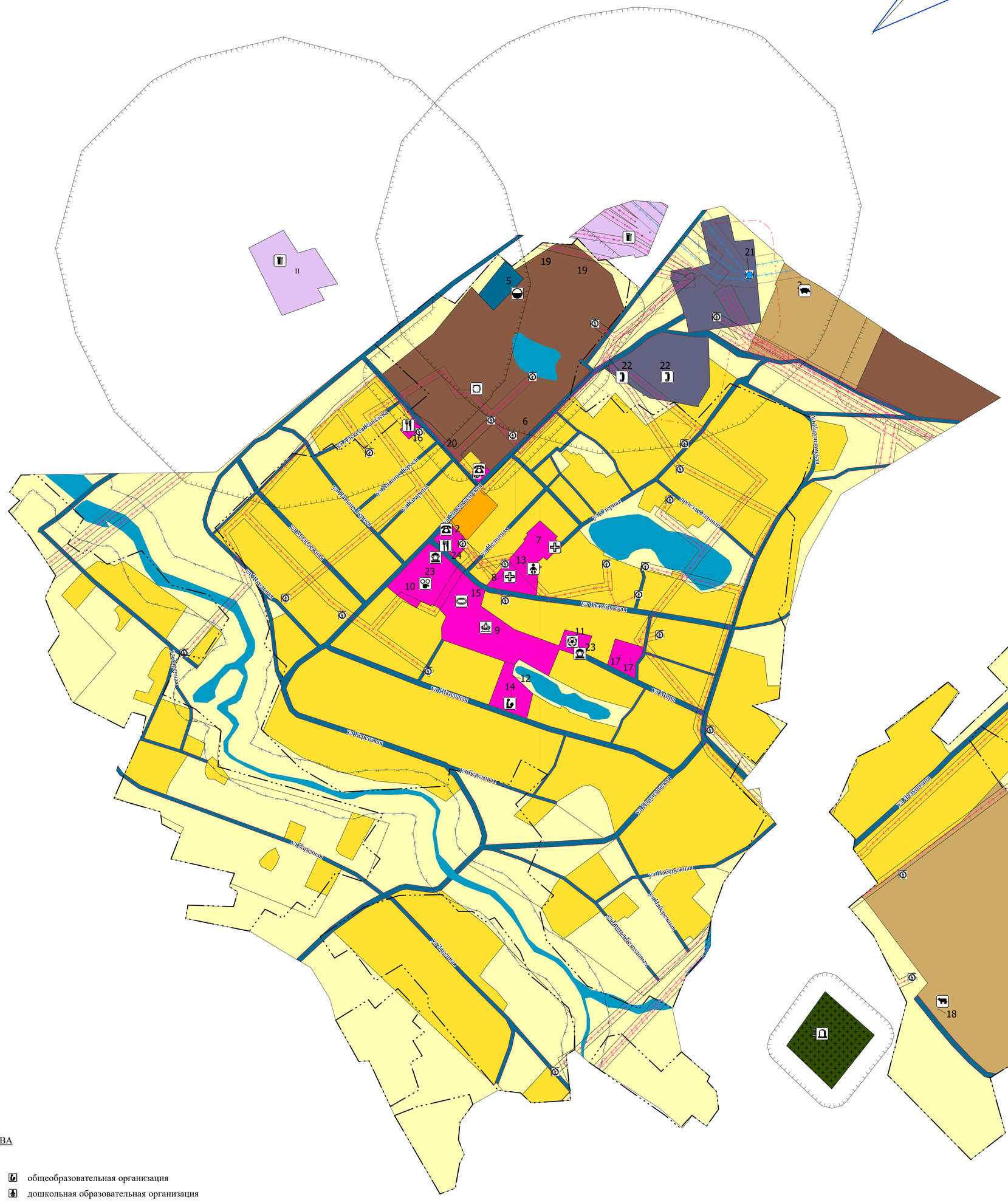

УСЛОВНЫЕ ОБОЗНАЧЕНИЯ

Границы

сущ. планир.

- Границы населенного пункта
- Красные линиии

Функциональные зоны

сущ. планир.

- Зона застройки индивидуальными жилыми домами
- Зона застройки малоэтажными жилыми домами (до 4 этажей, включая мансардный)
- Общественно-деловые зоны
- Зона инженерной инфраструктуры
- Зона сельскохозяйственного использования
- Иные зоны сельскохозяйственного назначения
- Производственная зона
- Зона транспортной инфраструктуры
- Зона кладбищ

Поверхностные водные объекты:

сущ. планир.

- Водоток, водоем

Зоны с особыми условиями использования территории

- Водоохранная зона
- Санитарно-защитная зона
- Охранная зона иного назначения
- Охранная зона
- Зона санитарной охраны источников питьевого водоснабжения

ЭКСПЛИКАЦИЯ ОБЩЕСТВЕННЫХ ЗДАНИЙ И СООРУЖЕНИЙ

№ п/п	наименование	примечание
1	Администрация	существующее
2	Контора	существующее
3	Свиноферма	существующее
4	Производственное сооружение	существующее
5	Нефтебаза	существующее
6	Машинно-тракторная мастерская	существующее
7	Амбулатория	существующее
8	Ам	существующее
9	Парк	существующее
10	Клуб	существующее
11	Спортзал	существующее
12	Мастерские	существующее
13	Детский сад	существующее
14	Школа	существующее
15	Стадион	существующее
16	Кафе	существующее
17	Магазин	существующее
18	Ферма КРС на 1300 голов	существующее
19	Склад	существующее
20	Кочегарка	существующее
21	Подстанция	существующее
22	Сотовая связь	существующее
23	Памятник	существующее
24	Столовая	существующее

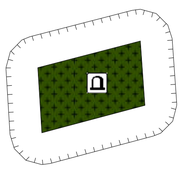

ЭКСПЛИКАЦИЯ ОБЪЕКТОВ СПЕЦИАЛЬНОГО НАЗНАЧЕНИЯ

№ п/п	наименование	примечание
I	Кладбище	существующее
II	ТБО	существующее

ОБЬЕКТЫ КАПИТАЛЬНОГО СТРОИТЕЛЬСТВА

- Административное здание
- Предприятие по разведению свиней
- Объект, связанный с производственной деятельностью
- Нефтебаза (склад нефти или нефтепродуктов)
- Лечебно-профилактическая медицинская организация, оказывающая медицинскую помощь в амбулаторных условиях и (или) в условиях дневного стационара
- Объекты торговли, общественного питания
- Парк культуры и отдыха
- Предприятие по разведению молочного крупного рогатого скота, производство сырого молока
- общеобразовательная организация
- дошкольная образовательная организация
- объект культурно-досугового (клубного) типа
- Объект спорта, включающий раздельно нормируемые спортивные сооружения (объекты) (в т. ч. физкультурно-оздорови тельный комплекс)
- Спортивное сооружение
- Кладбище
- Памятник
- Объект размещения отходов

Объекты инженерной инфраструкуры

- Электрическая подстанция 110 кВ
- КТП
- Водонапорная башня
- ВЛ 10 кВт
- ВЛ 110 кВт

Изм.	Колич.	Лист	№ док.	Подпись	Дата
Директор		Калачева Л.А.			
Архитектор		Мищенко М.А.			

Генеральный план муниципального образования Корчинский сельсовет Мамонтовского района Алтайского края

с. Корчино

Стадия	Лист	Листов
ГП		

Карта современного использования и комплексной оценки М. 1:5000

ООО "СибПроект" г. Барнаул

МАМОНТОВСКИЙ РАЙОННЫЙ СОВЕТ НАРОДНЫХ ДЕПУТАТОВ АЛТАЙСКОГО КРАЯ

Р Е Ш Е Н И Е

28.10.2019 № 57
с. Мамонтово

О награждении Почетной грамотой Мамонтовского районного Совета народных депутатов

В соответствии с решением Мамонтовского районного Совета народных депутатов от 27.11.2018 № 47 «Об утверждении Положения о наградах и поощрениях муниципального образования Мамонтовский район Алтайского края», решением Мамонтовского районного Совета народных депутатов от 27.11.2018 № 49 «О Почетной грамоте Мамонтовского районного Совета народных депутатов» Мамонтовский районный Совет народных депутатов РЕШИЛ:

1. Наградить Почетной грамотой Мамонтовского районного Совета народных депутатов за многолетний добросовестный труд:

Рогову Надежду Юрьевну, пенсионера с. Гришенское Мамонтовского района Алтайского края.

2. Опубликовать настоящее решение в Сборнике муниципальных правовых актов муниципального образования Мамонтовский район Алтайского края.

3. Контроль за исполнением настоящего решения возложить на мандатную комиссию Мамонтовского районного Совета народных депутатов.

Председатель Мамонтовского районного Совета народных депутатов Е.В. Белобородова

МАМОНТОВСКИЙ РАЙОННЫЙ СОВЕТ НАРОДНЫХ ДЕПУТАТОВ АЛТАЙСКОГО КРАЯ

Р Е Ш Е Н И Е

28.10.2019 № 58
с. Мамонтово

О поощрении Благодарственным письмом Мамонтовского районного Совета народных депутатов

В соответствии с решением Мамонтовского районного Совета народных депутатов от 27.11.2018 № 47 «Об утверждении Положения о наградах и поощрениях муниципального образования Мамонтовский район Алтайского края», решением Мамонтовского районного Совета народных депутатов от 27.11.2018 № 50 «О Благодарственном письме Мамонтовского районного Совета народных депутатов» Мамонтовский районный Совет народных депутатов РЕШИЛ:

1. Поощрить Благодарственным письмом Мамонтовского районного Совета народных депутатов:

за многолетний добросовестный труд и в связи с профессиональным праздником – Днем работников сельского хозяйства и перерабатывающей промышленности:

Забелина Александра Ивановича, тракториста – машиниста общества с ограниченной ответственностью «АгроМилк» Мамонтовского района Алтайского края;

Мусанова Максута Кусановича, скотника общества с ограниченной ответственностью «АгроМилк» Мамонтовского района Алтайского края;

Нетаеву Елену Николаевну, уборщика служебных помещений краевого государственного бюджетного учреждения «Управление ветеринарии государственной ветеринарной службы Алтайского края по Мамонтовскому району»;

Панченко Максима Владимировича, ветеринарного фельдшера краевого государственного бюджетного учреждения «Управление ветеринарии государственной ветеринарной службы Алтайского края по Мамонтовскому району»;

Тельманову Елену Ивановну, бухгалтера растениеводства общества с ограниченной ответственностью «АгроМилк» Мамонтовского района Алтайского края.

за большой вклад в развитие физической культуры и спорта в селе:

Лейтан Оксану Анатольевну, учителя физической культуры муниципального казенного общеобразовательного учреждения «Костинологовская средняя общеобразовательная школа»;

Лескову Екатерину Викторовну, пенсионера с. Костин Лог Мамонтовского района Алтайского края.

2. Опубликовать настоящее решение в Сборнике муниципальных правовых актов муниципального образования Мамонтовский район Алтайского края.

3.Контроль за исполнением настоящего решения возложить на мандатную комиссию Мамонтовского районного Совета народных депутатов.

Председатель Мамонтовского районного
Совета народных депутатов Е.В. Белобородова

МАМОНТОВСКИЙ РАЙОННЫЙ СОВЕТ НАРОДНЫХ ДЕПУТАТОВ АЛТАЙСКОГО КРАЯ

Р Е Ш Е Н И Е

28.10.2019 № 59
с. Мамонтово

О внесении изменений и дополнений в решение районного Совета народных депутатов от 08.11.2012 №19 «О системе налогообложения в виде Единого налога на вмененный доход для отдельных видов деятельности на территории Мамонтовского района»

В соответствии с Федеральным законом от 29.09.2019 № 325-ФЗ «О внесении изменений в часть первую и вторую Налогового кодекса Российской Федерации», Уставом муниципального образования Мамонтовский район Алтайского края, Мамонтовский районный Совет народных депутатов РЕШИЛ:

1. Внести изменения и дополнения в решение районного Совета народных депутатов от 08.11.2012 №19 «О системе налогообложения в виде Единого налога на вмененный доход для отдельных видов деятельности на территории Мамонтовского района»: таблицы 1, 3 приложения № 3 изложить в новой редакции (прилагаются).
2. Опубликовать настоящее решение в районной газете «Свет Октября».
3. Контроль за исполнением настоящего решения возложить на постоянную комиссию по бюджету, налоговой и экономической политике, сельскому хозяйству, промышленности, предпринимательству и собственности.

Председатель Мамонтовского районного Совета народных депутатов Е.В. Белобородова

Глава района С.А. Волчков

ПРИЛОЖЕНИЕ
к решению Мамонтовского районного
Совета народных депутатов
от 28.10.2019 № 59

КОЭФФИЦИЕНТ "В",
УЧИТЫВАЮЩИЙ АССОРТИМЕНТ РЕАЛИЗУЕМЫХ ТОВАРОВ

Таблица 1

Для розничной торговли, осуществляемой
через объекты нестационарной торговой сети

Виды реализуемых товаров	Размер коэффициента
1. Табачные изделия; изделия из кожи, меха; автозапчасти и автопринадлежности <*> , <**>	1
2. Цветы <*>	0,7
3. Фрукты, овощи <*>	0,65
3. Книги; канцелярские товары; товары детского ассортимента <*>	0,6
4. Газеты, журналы, прочая печатная продукция; семена <*>	0,4
5. Прочие промышленные товары <*>	0,9
6. Прочие продовольственные товары <*>	0,75
7. Все виды реализуемых товаров при разносной торговле, осуществляемой индивидуальными предпринимателями (за исключением торговли подакцизными товарами, лекарственными препаратами, изделиями из драгоценных камней, оружием и патронами к нему, меховыми изделиями и технически сложными товарами бытового назначения) <**>	0,7
8. Все виды реализуемых товаров при развозной торговле, осуществляемой с использованием специализированных или специально оборудованных для торговли транспортных средств, а также мобильного оборудования, применяемого в комплекте с транспортным средством	1

<*> При реализации товаров разных видов используется максимальное значение коэффициента;

<**> За исключением перечня товаров в соответствии со ст. 346.27 НК РФ и п. 57- п.60 ст. 2 Федерального Закона №325-ФЗ от 29.09.2019.

Таблица 3

Для розничной торговли, осуществляемой через объекты стационарной торговой сети, имеющие торговые залы

Виды реализуемых товаров <*>	Размер коэффициента
1. Мебель; транспортные средства; ювелирные изделия; верхняя одежда из натуральной кожи, меха; автозапчасти и автопринадлежности; бытовая радиоэлектронная аппаратура, бытовые машины и приборы, оргтехника, телефоны; оружие и патроны к нему; строительные материалы и сантехника; продовольственные товары <**>	1
2. Одежда (за исключением указанной в пункте 1), обувь, головные уборы	0,9
3. Цветы, семена, саженцы; канцелярские товары	0,8
4. Книги, газеты, журналы, прочая печатная продукция	0,7
5. Промышленные товары детского ассортимента, продукты детского питания	0,7
6. Прочие промышленные товары	0,85
7. Ветеринарные аптеки	0,5
8. Комиссионная торговля товарами, бывшими в употреблении, сданными на реализацию населением, кроме продажи автомобилей и ювелирных изделий	0,4

<*> При реализации товаров разных видов используется максимальное значение коэффициента.

<**> За исключением перечня товаров в соответствии со ст. 346.27 НК РФ и п. 57- п.60 ст. 2 Федерального Закона №325-ФЗ от 29.09.2019.

Содержание

Решение №	**48**	Об утверждении Соглашения между Администрацией Мамонтовского района и Администрацией Мамонтовского сельсовета о передаче части полномочий муниципального района по водоснабжению	**4**
Решение №	**49**	О готовности жилищно - коммунального комплекса к осеннезимнему периоду 2019 – 2020 гг	**10**
Решение №	**50**	Об утверждении Прогнозного плана приватизации муниципального имущества муниципального образования Мамонтовский район Алтайского края на 2020 год	**14**
Решение №	**51**	Об утверждении порядка определения размера и перечисления в местный бюджет части прибыли муниципальных унитарных предприятий, остающейся после уплаты налогов и иных обязательных платежей в бюджет муниципального образования Мамонтовский район Алтайского края	**17**
Решение №	**52**	О передаче в безвозмездное пользование МУП «ЖКХ Мамонтовское» транспортных средств и нежилых зданий	**26**
Решение №	**53**	О передаче объектов водоснабжения с. Украинка и с. Малые Бутырки	**28**
Решение №	**54**	О безвозмездной передаче в муниципальную собственность Мамонтовского сельсовета Мамонтовского района Алтайского края нежилого помещения и земельного участка	**31**
Решение №	**55**	О согласие на заключение договора купли-продажи прицепа	**33**
Решение №	**56**	Об утверждении генерального плана муниципального образования Корчинский сельсовет Мамонтовского района Алтайского края	**34**
Решение №	**57**	О награждении Почетной грамотой Мамонтовского районного Совета народных депутатов	**144**
Решение №	**58**	О поощрении Благодарственным письмом Мамонтовского районного Совета народных депутатов	**145**
Решение №	**59**	О внесении изменений и дополнений в решение районного Совета народных депутатов от 08.11.2012 №19 «О системе налогообложения в виде Единого налога на вмененный доход для отдельных видов деятельности на территории Мамонтовского района»	**147**